

MAPA SYTUACYJNO-WYSOKOŚCIOWA Z UZBROJENIEM TERENU 1:500

woj. kujawsko-pomorskie
pow. żniński
gm. Łabiszyn
obręb Ojżanowo

Mapę sporządzono po pomiarze uzupełniającym i aktualizacji
mapy zasadniczej ark. 354.432.191 w maju 2010r.

Nr ks. rob. 140/2010
KERG 551/2010

Sporządzono 31.05.2010r.

P.W. „GEO-GRAF”
współwłaściciel
Ciałęcki Jan
geodeta upr. zaw. nr 13000

PRZEDSIĘBIORSTWO WIELOBRANZOWE
„GEO-GRAF”
89-200 SZUBIN, UL. JANA PAWŁA 111
TEL. 052 384 91 10, KOM. 0601 67 41 95
REGON 092332561 NIP 562-15-11-400

Nie wyklucza się istnienia w terenie
innych nie wykazanych na niniejszej
mapie urządzeń podziemnych, które
nie były zgłoszone do inwentaryzacji.

STAROSTA ŻNIŃSKI
Powiatowy Ośrodek Dokumentacji
Geodezyjnej i Kartograficznej
w Żninie
W obszarze smoleńskim listę pracujących koloru czerwonego
dokonano aktualizacji treści mapy zasadniczej. Dokumenty
z powiatu uzupełniającego przysłał do zasobu powiatowego
w dniu 01.06.2010r. zmierzającemu pod nr KERG 551/2010
Niniejsza mapa ma służyć do celów projektowych
Pojęcie szczytu budowlanego wyznaczone na podstawie podległej
wykazania i inwentaryzacji powyżejwarnej przez jednostki uprawnione do
wykonywania prac geodezyjnych.
Żnin, dn. 01.06.2010r.
Z UD. STAROSTY
Sędziemu Dymowskiemu
p.o. Kierownik
Wydziału Geodezji, Kartografii
Katastru i Nieruchomości

194/3

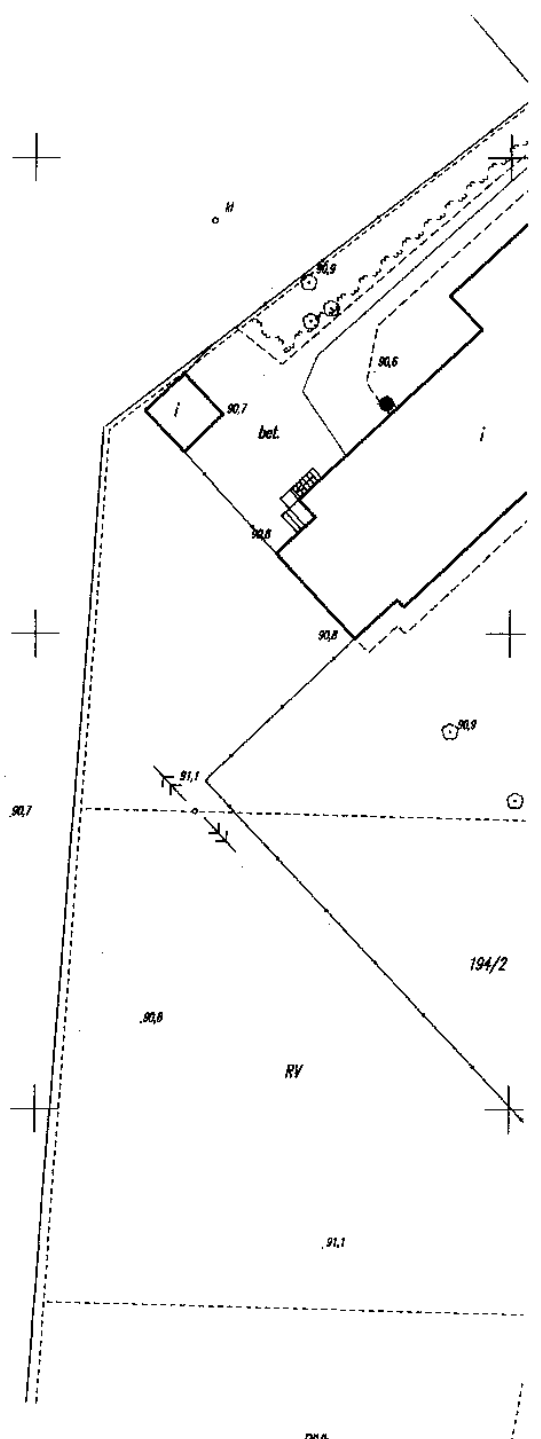
90,7

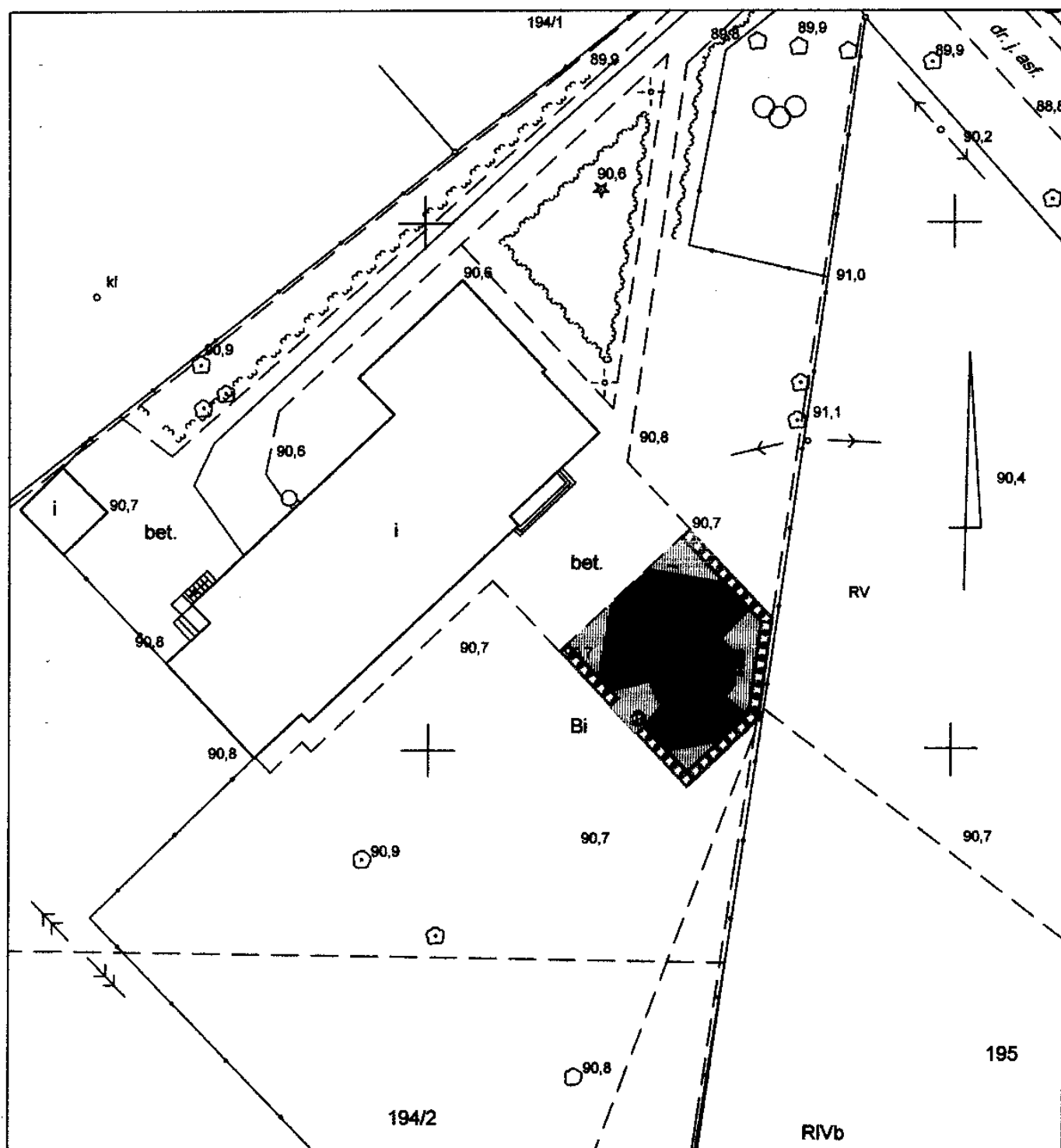
90,6

RV

91,1

DNIA

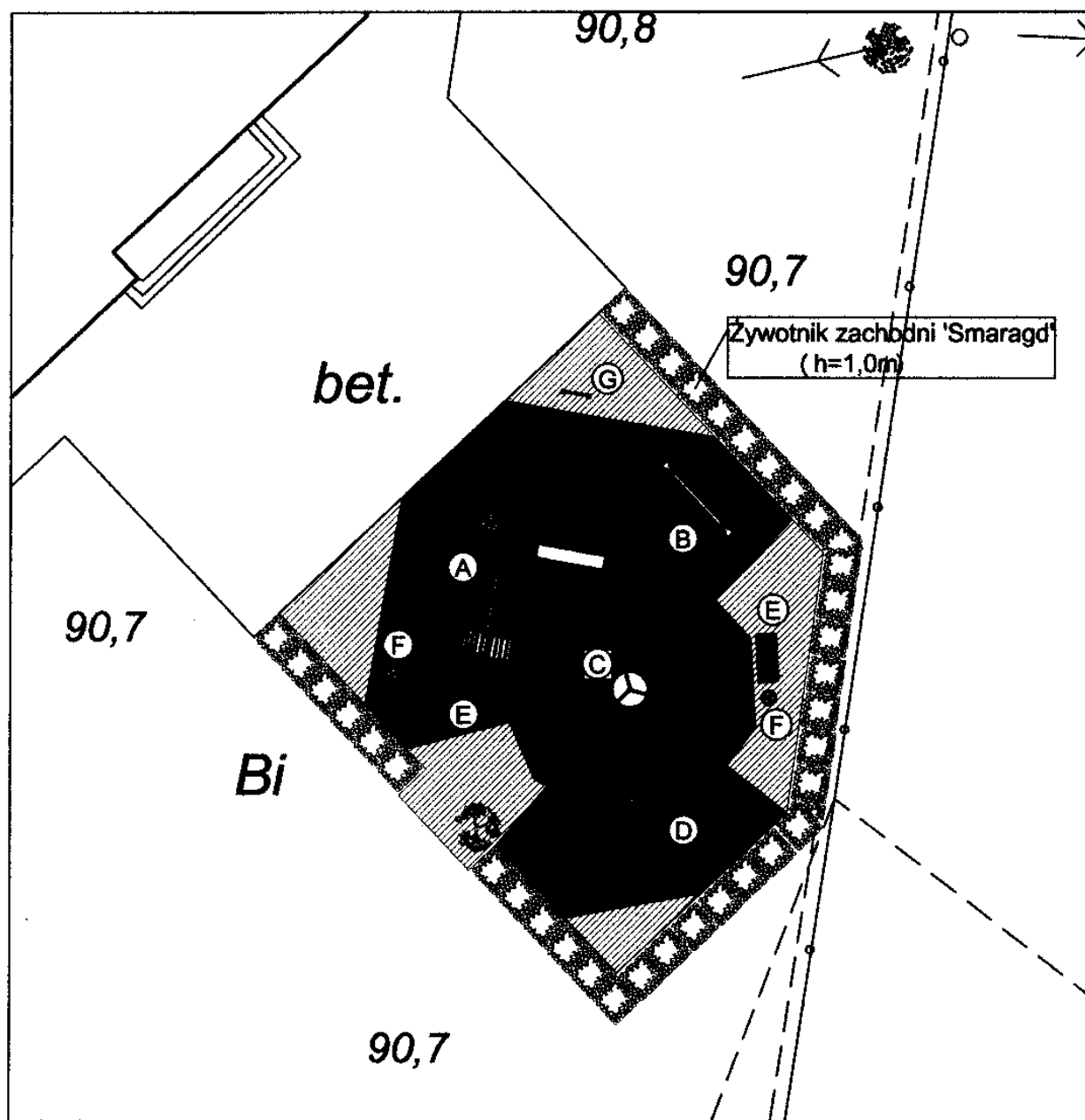




Powierzchnia wydzielona działki: 276,0 m²
 Powierzchnia placu zabaw: 150,0 m²
 Powierzchnia dojścia: 20,0 m²

 RAZEM 170,0 m²
 Powierzchnia zieleni 106,0 m²

OBIEKT	PLAC ZABAW W ŁABISZYNE		
TYTUŁ RYS.	PROJEKT ZAGOSPODAROWANIA DZIAŁKI		
	IME I NAZWISKO	PODPIS	DATA 04-2010
PROJEKTANT	inż. Włodzimierz Łochocki		SKALA 1:500
OPRACOWAŁ			NR RYS. 01



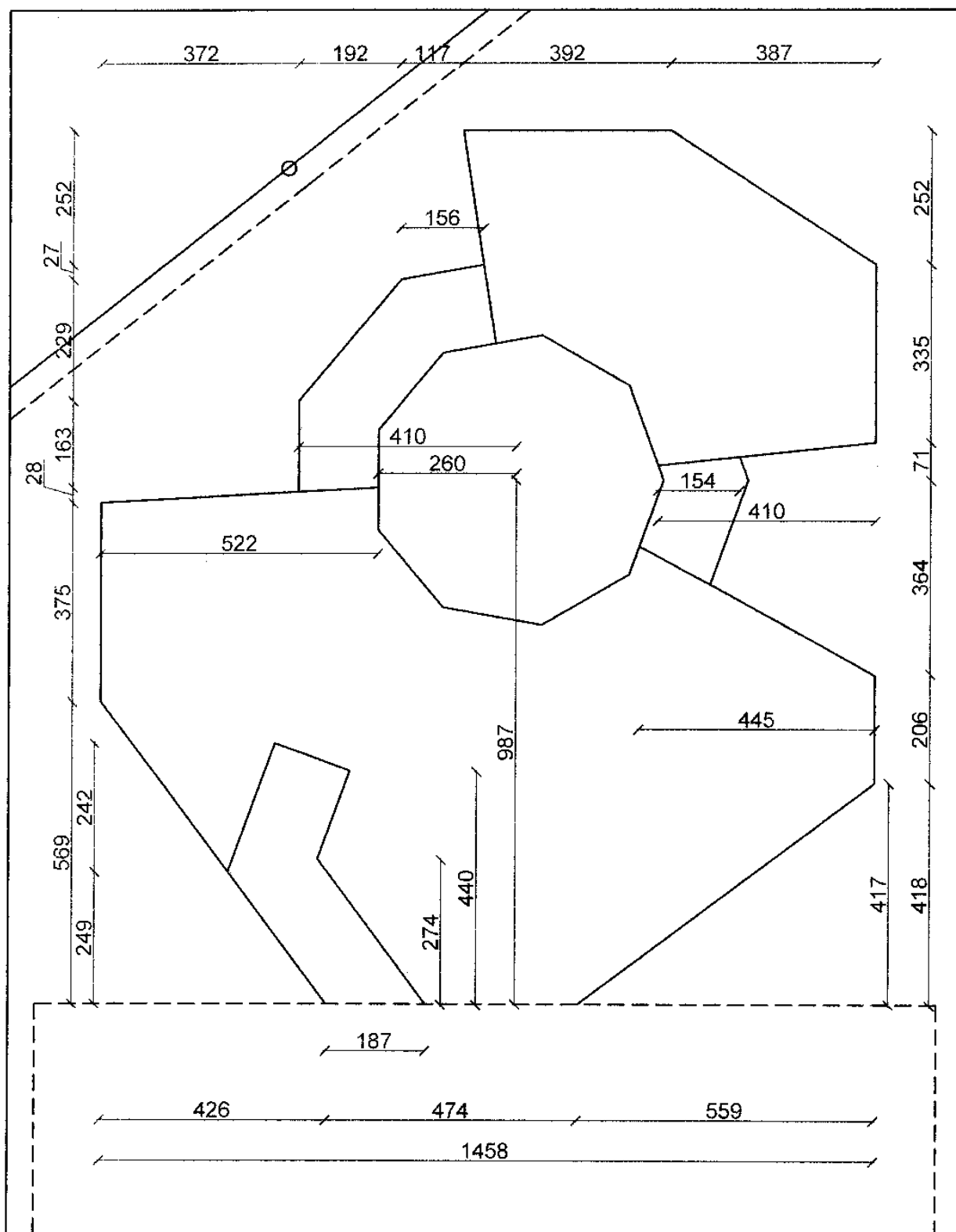
ZAKŁADANY POZIOM TERENU
PROJEKTOWANY POZIOM PLACU ZABAW

-0,10 = 90,7m.n.p.m.
±0,00 = 90,8m.n.p.m.

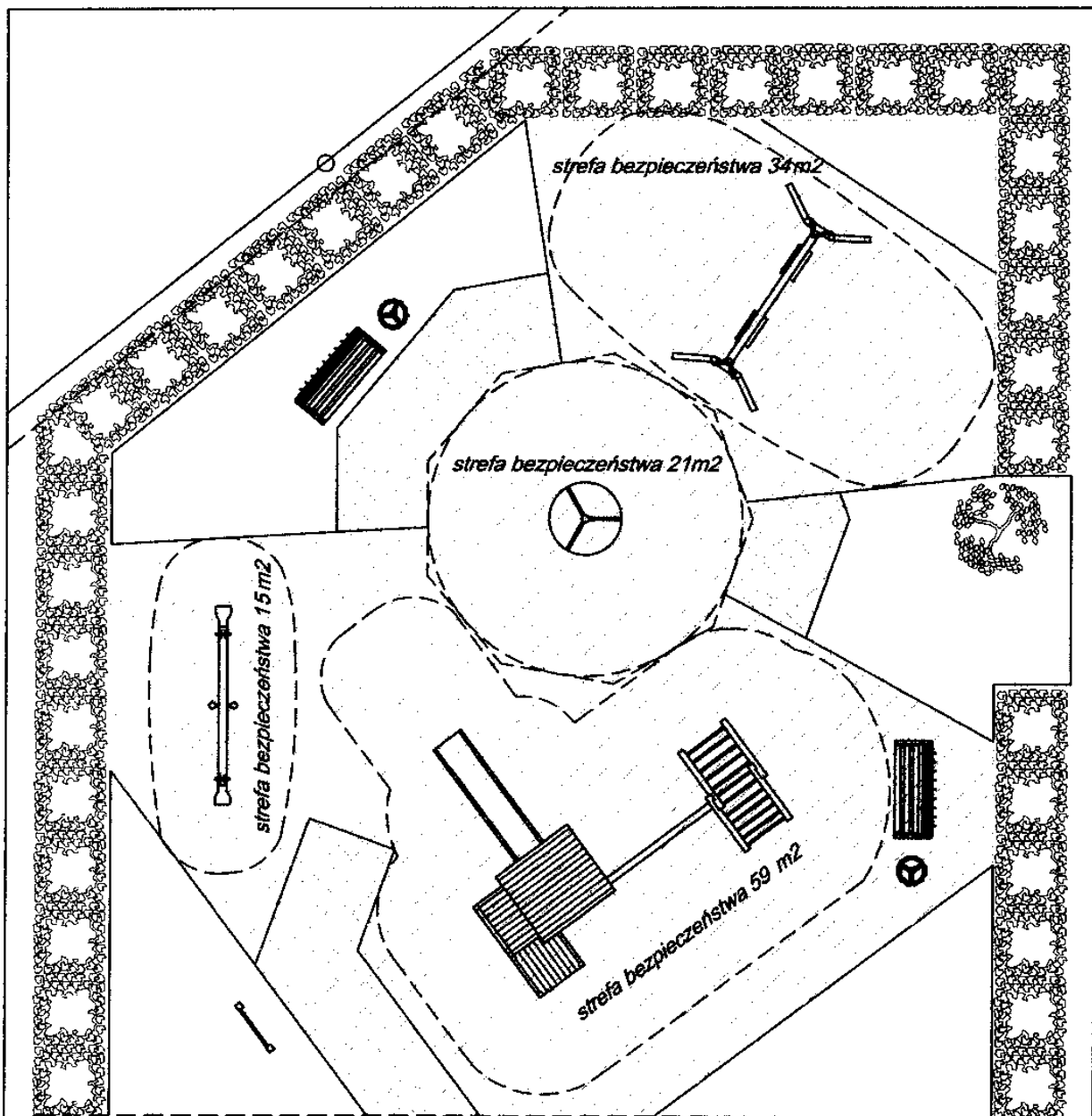
LEGENDA

- (A) - zestaw zabawowy
- (B) - huśtawka ważka
- (C) - karuzela
- (D) - huśtawka podwójna
- (E) - ławeczka
- (F) - śmietnik
- (G) - tablica informacyjna z regulaminem


OBIEKT	PLAC ZABAW W ŁABISZYŃE		
TYTUŁ RYS.	USTALOWANIE ELEMENTÓW WYPOSAŻENIA PLACU ZABAW		
	IME I NAZWISKO	PODPIS	DATA 04-2010
PROJEKTANT	inż. Włodzisław Łochocki		SKALA 1:200
OPRACOWAŁ			NR RYS. 02



OBIEKT	PLAC ZABAW WŁAŚSZYNE		
TYTUŁ RYS.	GEOMETRIA PLACU ZABAW		
	IMIE I NAZWISKO	PODPIŚC	DATA 04-2010
PROJEKTANT	inż. Włodzisław Łochocki		SKALA 1:100
OPRACOWAŁ			NR RYS. 03



LEGENDA




bezpieczna nawierzchnia o grubości 30-40mm --- 150 m²



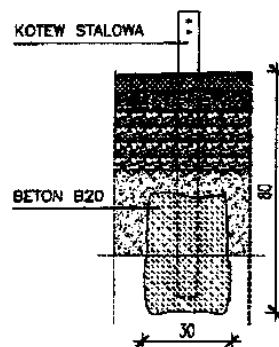
bezpieczna nawierzchnia o grubości 30mm --- 20 m²

OBIEKT	PLAC ZABAW W ŁABISZYNE		
TYTUŁ RYS.	STREFY BEZPIECZEŃSTWA URZĄDZENIA NA PLACU ZABAW		
	IME I NAZWISKO	PODPIS	DATA 04-2010
PROJEKTANT	inż. Włodzimierz Łochocki		SKALA 1:100
OPRACOWAŁ			NR RYS. 04

PRZEKRÓJ WARSTW NAWIERZCHNI PLACU ZABAW



OSADZENIE KOTEW DO MOCOWANIA URZĄDZEŃ



OBIEKT	PLAC ZABAW W ŁĄBRSZYNIE		
TYTUŁ RYS.	WARSTWY NAWIERZCHNI PLACU ZABAW I DETAL OSADZENIA KOTEW		
PROJEKTANT	IMIĘ I NAZWISKO Inż. Włodzisław Łochocki	PODPIS	DATA 04-2010
OPRACOWAŁ			NR RYS. 05