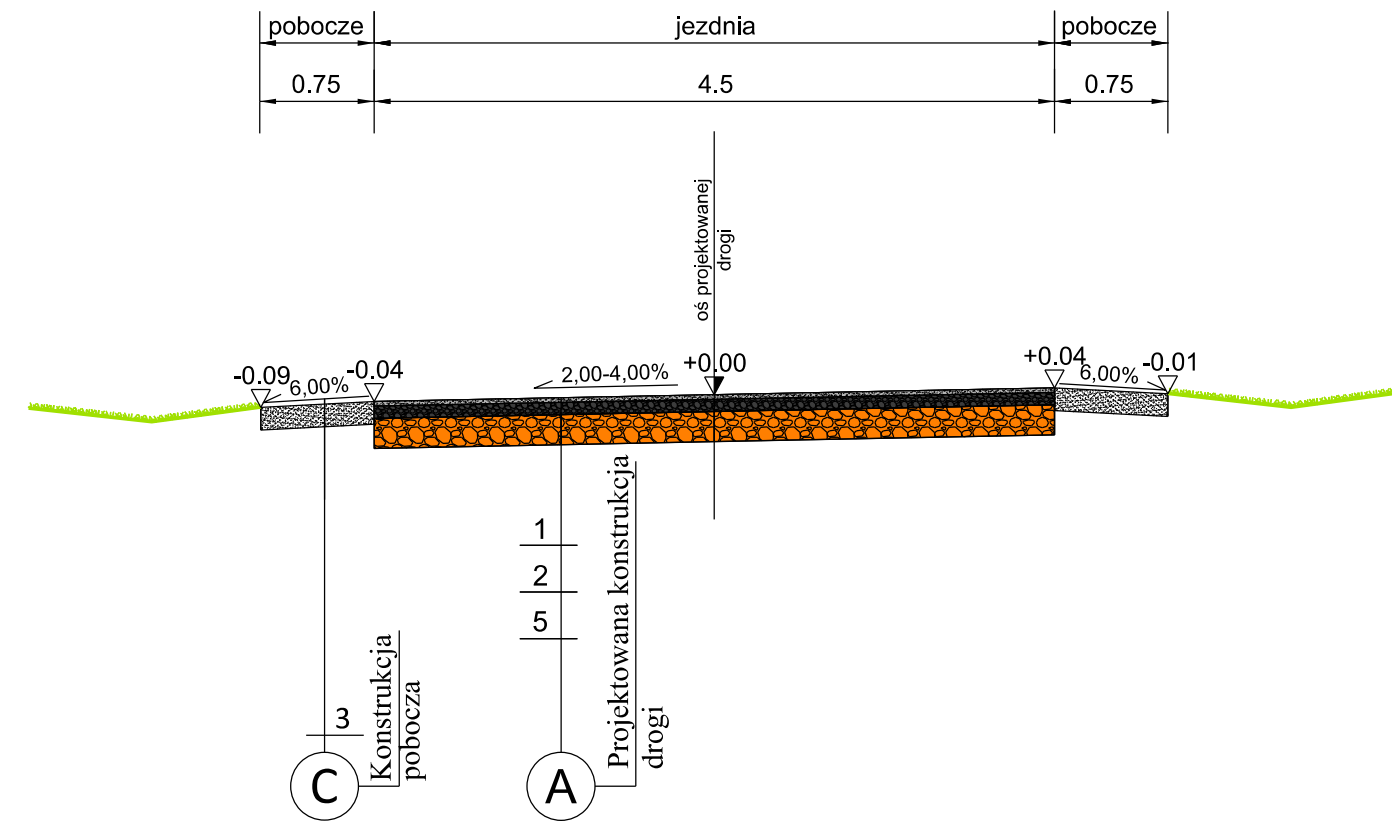
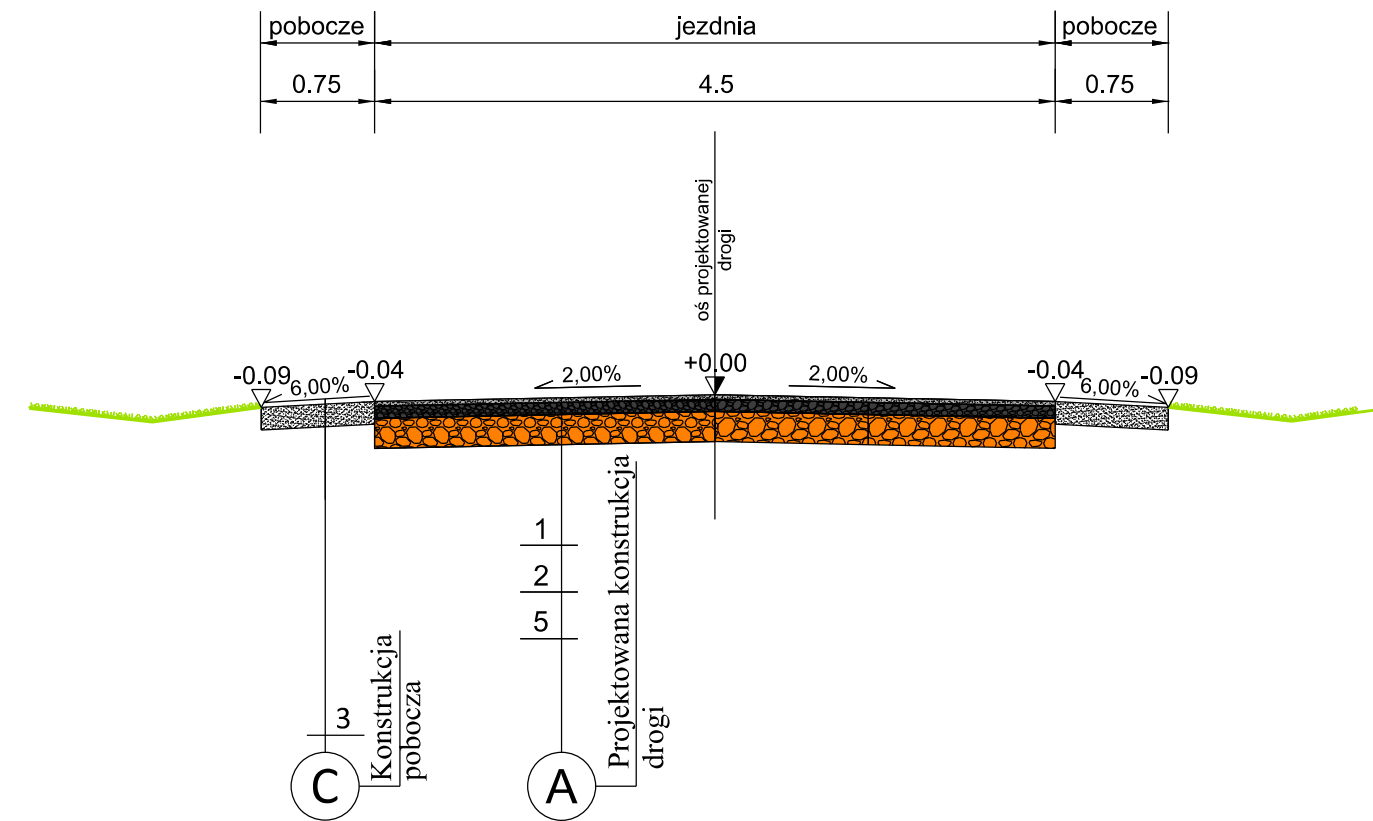


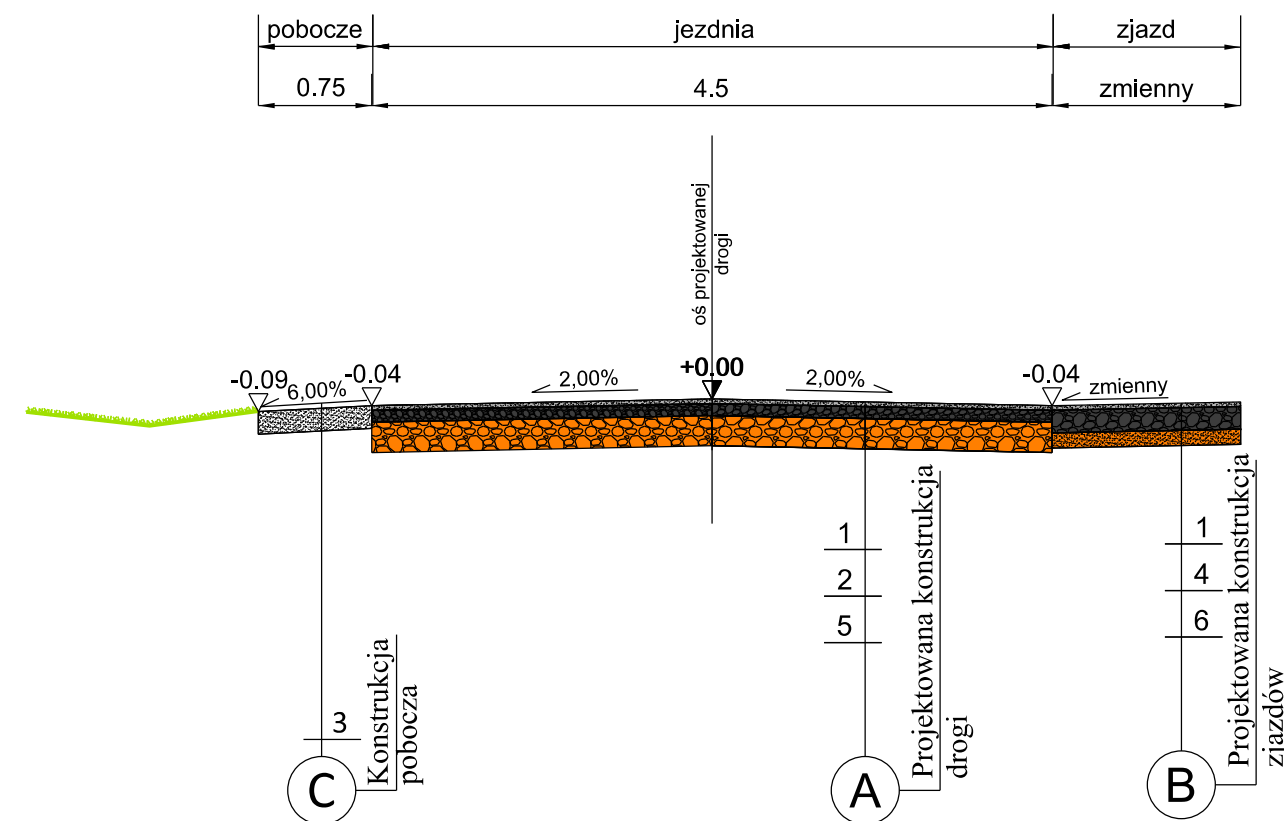
Przekrój konstrukcyjny 1-1
Przekrój przez jezdnię



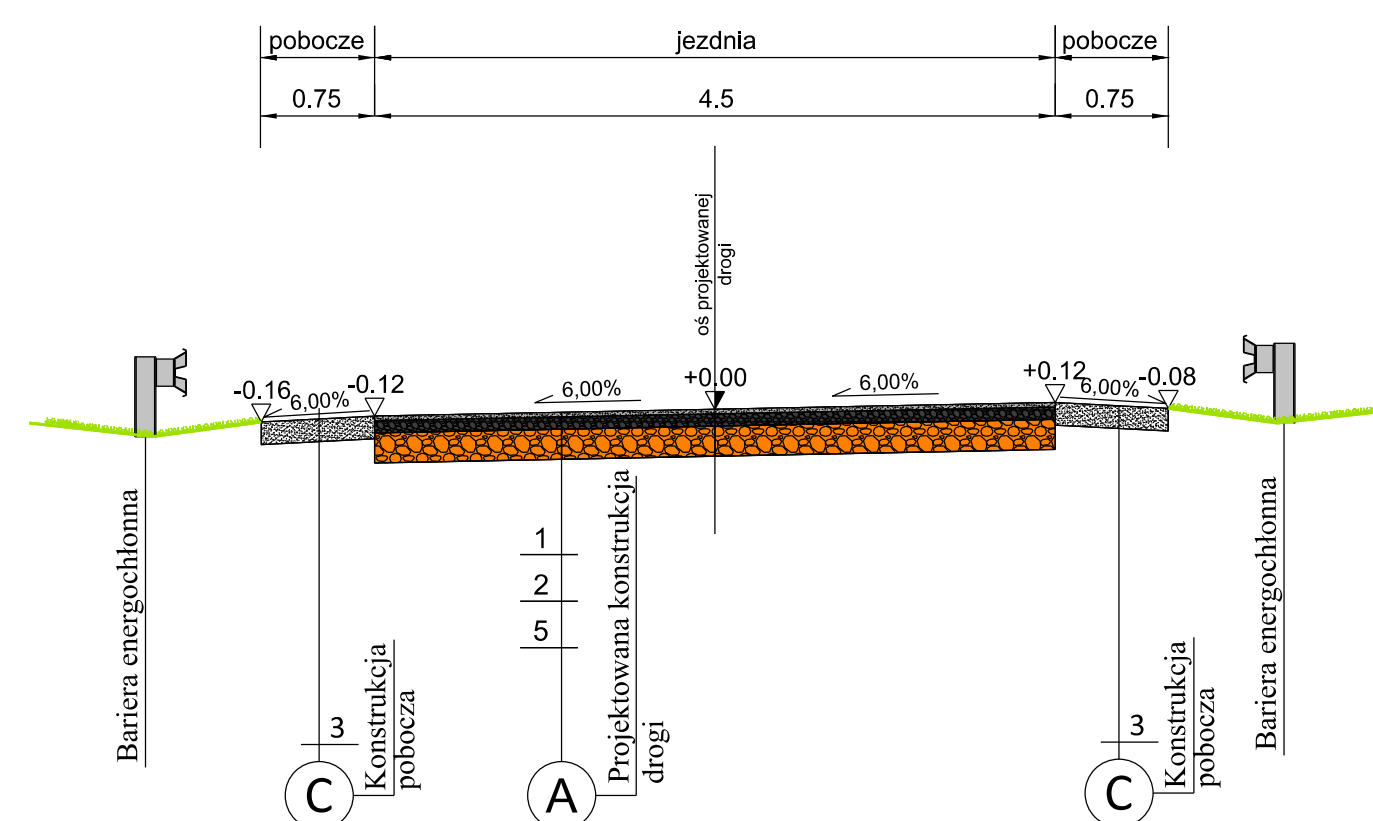
Przekrój konstrukcyjny 2-2
Przekrój przez jezdnię



Przekrój konstrukcyjny 3-3
Przekrój przez jezdnię (w miejscu zjazdu)

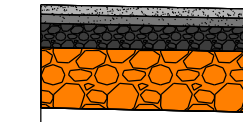


Przekrój konstrukcyjny 4-4
Przekrój przez jezdnię (w miejscu barier ochronnych)



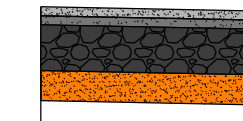
skala 1:50

A Projektowana konstrukcja drogi



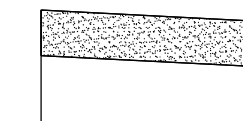
1. Warstwa ścieralna z betonu asfaltowego gr 3 cm
2. Warstwa wzmocnienia i wyrównawcza podbudowy z KŁSM śr. gr 8 cm
3. Istniejące warstwy jezdni

B Projektowana konstrukcja zjazdów



1. Warstwa ścieralna z betonu asfaltowego gr 3 cm
2. Podbudowa zasadnicza z KŁSM gr. 15 cm
3. Warstwa odcinająca z piasku gr. 10 cm

C Konstrukcja pobocza



1. Pobocze z KŁSM 0-31,5 - grubość 12 cm

Legenda

1. Warstwa ścieralna z betonu asfaltowego gr 4 cm
2. Warstwa wzmocnienia i wyrównawcza podbudowy z KŁSM śr. gr 8 cm
3. Pobocze z KŁSM 0-31,5 - grubość 12 cm
4. Podbudowa zasadnicza z KŁSM gr. 15 cm
5. Istniejące warstwy jezdni
6. Warstwa odcinająca z piasku gr. 10 cm



INWESTYCJA	Wykonanie remontu drogi gminnej w ramach zadania pn. "Modernizacja drogi gminnej Smerzyn- Klotyldowo, gmina Łabiszyn"		
LOKALIZACJA	Droga gminna nr L000024 Smerzyn- Klotyldowo dz. nr 121/1 ;17; 3270/1 ; 187/1 obręb : Ostatkowo, Obórznia, Załachowo		
INWESTOR	Gmina Łabiszyn ul. Plac 1000-lecia 1 89-210 Łabiszyn		
ZESPÓŁ AUTORSKI	FUNKCJA	IMIĘ I NAZWISKO	PODPIS
	Projektował:	Artur Kamiński	
	Opracował:	Łukasz Morgaś	

NAZWA RYSUNKU	Przekroje normalne		
STADIUM	DB-W	SKALA:	NR RYS.:
BRANŻA	DROGOWA	1:25; 1:50	2.0
DATA	20.04.2017		

skala 1:25