

**Projekt**

z dnia 23 marca 2017 r.

Zatwierdzony przez .....

**UCHWAŁA NR .....  
RADY MIEJSKIEJ W ŁABISZYNI**

z dnia ..... 2017 r.

**w sprawie dostosowania sieci szkół podstawowych i gimnazjów do nowego ustroju szkolnego**

Na podstawie art. 210 ustawy z dnia 14 grudnia 2016 r. – Przepisy wprowadzające ustawę – Prawo oświatowe (Dz. U. z 2017 r. poz. 60), uchwala się, co następuje:

§ 1. Niniejsza uchwała stanowi dostosowanie sieci szkół podstawowych i gimnazjów do nowego ustroju szkolnego, wprowadzonego ustawą z dnia 14 grudnia 2016 r. – Prawo oświatowe (Dz. U. z 2017 r. poz. 59)

§ 2. Uchwała określa:

- 1) plan sieci publicznych szkół podstawowych mających siedzibę na obszarze gminy prowadzonych przez Gminę Łabiszyn oraz granice ich obwodów, na okres od dnia 1 września 2017 r. do dnia 31 sierpnia 2019 r., stanowiące załącznik nr 1;
- 2) plan sieci klas dotychczasowych gimnazjów prowadzonych w szkołach podstawowych mających siedzibę na obszarze gminy prowadzonych przez Gminę Łabiszyn oraz granice ich obwodów, na okres od dnia 1 września 2017 r. do dnia 31 sierpnia 2019 r., stanowiące załącznik nr 2;
- 3) plan sieci publicznych ośmioletnich szkół podstawowych prowadzonych przez Gminę Łabiszyn oraz granice ich obwodów, od dnia 1 września 2019 r., stanowiące załącznik nr 3.

§ 3. Gimnazjum w Łabiszynie włącza się do Szkoły Podstawowej w Łabiszynie na warunkach wskazanych w załączniku nr 4.

§ 4. Gimnazjum w Lubostroniu włącza się do Szkoły Podstawowej w Lubostroniu na warunkach wskazanych w załączniku nr 4.

§ 5. Wykonanie uchwały powierza się Burmistrzowi Łabiszyna.

§ 6. 1. Uchwała podlega ogłoszeniu w Dzienniku Urzędowym Województwa Kujawsko-Pomorskiego.

2. Uchwała wchodzi w życie z dniem 1 września 2017 r., z wyjątkiem § 2 pkt 3, który wchodzi w życie z dniem 1 września 2019 r.

**BURMISTRZ**

*Jacek Idrzej Kaczmarek*

**RADCA PRAWNY**

*Bogusław Szymczak*  
BH 282

Załącznik Nr 1 do Uchwały Nr .....

Rady Miejskiej w Łabiszynie

z dnia.....2017 r.

**Plan sieci publicznych szkół podstawowych mających siedzibę na obszarze gminy prowadzonych przez Gminę Łabiszyn oraz granice ich obwodów na okres od dnia 1 września 2017 r. do dnia 31 sierpnia 2019 r.\***

L.p.	Nazwa i siedziba szkoły	Adresy innych lokalizacji prowadzenia zajęć dydaktycznych, wychowawczych i opiekuńczych	Granice obwodu
1.	Szkoła Podstawowa w Łabiszynie, ul. Nadnotecka 2, 89-210 Łabiszyn - wchodząca w skład Zespołu Szkół w Łabiszynie tworzonego wraz z Przedszkolem w Łabiszynie	Ul. Poznańska 12, 89-210 Łabiszyn  (dotyczy klas I-III)	Łabiszyn, Łabiszyn-Wieś, Smogorzewo, Obórznia, Nowe Dąbie, Antoniewo, Władysławowo, Pszczółczyn, Wielki Sosnowiec, Annowo, Rzywno, Wyreba, Ostatkowo, Kąpie, Klotyldowo, Smerzyn, Zdziarsk, Załachowo (część północna tj. od linii łączącej punkty o współrzędnych geograficznych: 52° 55' 12" N, 17° 52' 35" E oraz 52° 55' 42" N, 17° 52' 50" E – w kierunku Łabiszyna (orientacyjnie od budynku nr 17 w kierunku Łabiszyna))
2.	Szkoła Podstawowa w Lubostroniu, Lubostroń 13a, 89-210 Łabiszyn - wchodząca w skład Zespołu Szkół w Lubostroniu tworzonego wraz z Przedszkolem w Lubostroniu	Ojrzanowo 40, 89-210 Łabiszyn  (dotyczy Szkoły Filialnej w Ojrzanowie obejmującej strukturą organizacyjną klasy I-IV oraz oddział przedszkolny)	Lubostroń, Oporowo, Oporówek, Obielewo, Buszkowo, Jabłówko, Jabłowo Pałuckie, Ojrzanowo, Jeżewo, Jeżewice, Załachowo (część południowa tj. od linii łączącej punkty o współrzędnych geograficznych: 52° 55' 12" N, 17° 52' 35" E oraz 52° 55' 42" N, 17° 52' 50" E – w kierunku Żnina (orientacyjnie od budynku nr 43 w kierunku Żnina))  (w tym obwód Szkoły Filialnej w Ojrzanowie obejmujący miejscowości: Ojrzanowo, Jeżewo, Jeżewice)

\* Przewiduje się przypadki, do których Gmina Łabiszyn zobowiązana będzie do zapewnienia bezpłatnego transportu i opieki w czasie przewozu dziecka z domu do szkoły i z powrotem.

Załącznik Nr 2 do Uchwały Nr .....

Rady Miejskiej w Łabiszynie

z dnia.....2017 r.

**Plan sieci klas dotychczasowych gimnazjów prowadzonych w szkołach podstawowych mających siedzibę na obszarze gminy prowadzonych przez Gminę Łabiszyn oraz granice ich obwodów, na okres od dnia 1 września 2017 r. do dnia 31 sierpnia 2019 r.\***

L.p.	Nazwa i siedziba gimnazjum, którego klasy prowadzone są w szkole podstawowej	Adresy innych lokalizacji prowadzenia zajęć dydaktycznych, wychowawczych i opiekuńczych	Nazwa i siedziba szkoły podstawowej, w której prowadzone są klasy dotychczasowego gimnazjum	Granice obwodu
1.	Klasy Gimnazjum w Łabiszynie, ul. Nadnotecka 2, 89-210 Łabiszyn - wchodzące dotychczas w skład Zespołu Szkół w Łabiszynie	Brak	Szkoła Podstawowa w Łabiszynie, ul. Nadnotecka 2, 89-210 Łabiszyn - wchodząca w skład Zespołu Szkół w Łabiszynie tworzonoego wraz z Przedszkolem w Łabiszynie	Łabiszyn, Łabiszyn-Wieś, Smogorzewo, Obórznia, Nowe Dąbie, Antoniewo, Władysławowo, Pszczółczyn, Wielki Sosnowiec, Annowo, Rzywno, Wyręba, Ostatkowo, Kąpie, Klotyldowo, Smerzyn, Zdziersk, Załachowo (część północna tj. od linii łączącej punkty o współrzędnych geograficznych: 52° 55' 12" N, 17° 52' 35" E oraz 52° 55' 42" N, 17° 52' 50" E – w kierunku Łabiszyna (orientacyjnie od budynku nr 17 w kierunku Łabiszyna))
2.	Klasy Gimnazjum w Lubostroniu, Lubostroń 13a, 89-210 Łabiszyn - wchodzące dotychczas w skład Zespołu Szkół w Lubostroniu	Brak	Szkoła Podstawowa w Lubostroniu, Lubostroń 13a, 89-210 Łabiszyn - wchodząca w skład Zespołu Szkół w Lubostroniu tworzonoego wraz z Przedszkolem w Lubostroniu	Lubostroń, Oporowo, Oporówek, Obielewo, Buszkowo, Jabłówko, Jabłowo Pałuckie, Ojrzanowo, Jeżewo, Jeżewice, Załachowo (część południowa tj. od linii łączącej punkty o współrzędnych geograficznych: 52° 55' 12" N, 17° 52' 35" E oraz 52° 55' 42" N, 17° 52' 50" E – w kierunku Żnina (orientacyjnie od budynku nr 43 w kierunku Żnina))

\* Przewiduje się przypadki, do których Gmina Łabiszyn zobowiązana będzie do zapewnienia bezpłatnego transportu i opieki w czasie przewozu dziecka z domu do szkoły i z powrotem.

Załącznik Nr 3 do Uchwały Nr .....

Rady Miejskiej w Łabiszynie

z dnia.....2017 r.

**Plan sieci publicznych ośmioletnich szkół podstawowych prowadzonych przez Gminę Łabiszyn oraz granice ich obwodów, od dnia 1 września 2019 r.\***

L.p.	Nazwa i siedziba szkoły	Adresy innych lokalizacji prowadzenia zajęć dydaktycznych, wychowawczych i opiekuńczych	Granice obwodu
1.	Szkoła Podstawowa w Łabiszynie, ul. Nadnotecka 2, 89-210 Łabiszyn - wchodząca w skład Zespołu Szkół w Łabiszynie tworzonego wraz z Przedszkolem w Łabiszynie	Ul. Poznańska 12, 89-210 Łabiszyn  (dotyczy klas I-III)	Łabiszyn, Łabiszyn-Wieś, Smogorzewo, Obórznia, Nowe Dąbie, Antoniewo, Władysławowo, Pszczółczyn, Wielki Sosnowiec, Annowo, Rzywno, Wyręba, Ostatkowo, Kąpie, Kłotyldowo, Smerzyn, Zdziersk, Załachowo (część północna tj. od linii łączącej punkty o współrzędnych geograficznych: 52° 55' 12" N, 17° 52' 35" E oraz 52° 55' 42" N, 17° 52' 50" E – w kierunku Łabiszyna (orientacyjnie od budynku nr 17 w kierunku Łabiszyna))
2.	Szkoła Podstawowa w Lubostroniu, Lubostroń 13a, 89-210 Łabiszyn - wchodząca w skład Zespołu Szkół w Lubostroniu tworzonego wraz z Przedszkolem w Lubostroniu	Ojrzanowo 40, 89-210 Łabiszyn  (dotyczy Szkoły Filialnej w Ojrzanowie obejmującej strukturą organizacyjną klasy I-IV oraz oddział przedszkolny)	Lubostroń, Oporowo, Oporówek, Obielewo, Buszkowo, Jabłówko, Jabłowo Pałuckie, Ojrzanowo, Jeżewo, Jeżewice, Załachowo (część południowa tj. od linii łączącej punkty o współrzędnych geograficznych: 52° 55' 12" N, 17° 52' 35" E oraz 52° 55' 42" N, 17° 52' 50" E – w kierunku Żnina (orientacyjnie od budynku nr 43 w kierunku Żnina))  (w tym obwód Szkoły Filialnej w Ojrzanowie obejmujący miejscowości: Ojrzanowo, Jeżewo, Jeżewice)

\* Przewiduje się przypadki, do których Gmina Łabiszyn zobowiązana będzie do zapewnienia bezpłatnego transportu i opieki w czasie przewozu dziecka z domu do szkoły i z powrotem.



Załącznik Nr 4 do Uchwały Nr .....

Rady Miejskiej w Łabiszynie

z dnia.....2017 r.

**Warunki włączenia dotychczasowych gimnazjów do publicznych ośmioletnich szkół podstawowych prowadzonych przez Gminę Łabiszyn**

<b>L.p.</b>	<b>Nazwa i siedziba szkoły podstawowej</b>	<b>Dzień rozpoczęcia działalności</b>	<b>Rok szkolny, w którym rozpocznie się kształcenie w klasie I ośmioletniej szkoły podstawowej</b>	<b>Nazwa i siedziba włączonego gimnazjum</b>	<b>Dzień zakończenia działalności gimnazjum</b>
1.	Szkoła Podstawowa w Łabiszynie, ul. Nadnotecka 2, 89-210 Łabiszyn - wchodząca w skład Zespołu Szkół w Łabiszynie tworzonego wraz z Przedszkolem w Łabiszynie	01.09.2017 r.	2017/2018	Gimnazjum w Łabiszynie, ul. Nadnotecka 2, 89-210 Łabiszyn - wchodzące dotychczas w skład Zespołu Szkół w Łabiszynie	31.08.2017 r.
2.	Szkoła Podstawowa w Lubostroniu, Lubostroń 13a, 89-210 Łabiszyn - wchodząca w skład Zespołu Szkół w Lubostroniu tworzonego wraz z Przedszkolem w Lubostroniu	01.09.2017 r.	2017/2018	Gimnazjum w Lubostroniu, Lubostroń 13a, 89-210 Łabiszyn - wchodzące dotychczas w skład Zespołu Szkół w Lubostroniu	31.08.2017 r.

## Uzasadnienie

Zgodnie z powołaną podstawą prawną Rada Miejska w Łabiszynie zobowiązana jest podjąć uchwałę w sprawie dostosowania sieci szkół podstawowych i gimnazjów do nowego ustroju szkolnego, wprowadzonego ustawą z dnia 14 grudnia 2016 r. – Prawo oświatowe (Dz. U. z 2017 r. poz. 59).

Motywy tak skonstruowanej sieci szkół zostały szczegółowo przedstawione w uzasadnieniu uchwały Rady Miejskiej w Łabiszynie Nr XX/205/17 z dnia 8 lutego 2017 r. w sprawie projektu dostosowania sieci szkół podstawowych i gimnazjów do nowego ustroju szkolnego.

Gmina Łabiszyn dopełniła wszelkich obowiązków umożliwiających przyjęcie przedmiotowej uchwały. W szczególności uzyskała pozytywną opinię Kujawsko-Pomorskiego Kuratora Oświaty z dnia 16 marca 2017 r. znak: WNP.545.38.2017.AH, w której wskazał on pewne uwagi (warunki). Jednak na skutek kolejnej pozytywnej opinii Kuratora z dnia 22 marca 2017 r. znak: WRE.542.11.2017.DK dotyczącej zamiaru przekształcenia z dniem 31 sierpnia 2017 r. Szkoły Podstawowej w Ojrzanowie z oddziałem przedszkolnym w Szkołę Fililaną w Ojrzanowie obejmującą klasy I-IV oraz oddział przedszkolny podlegającą organizacyjnie Szkole Podstawowej w Lubostroniu wchodzącej w skład Zespołu Szkół w Lubostroniu, **wyżej wspomniane warunki stały się bezprzedmiotowe**. W innym przypadku (po dokonaniu wyżej wskazanego przekształcenia) w planie sieci szkół podstawowych na okres od 1 września 2017 r. do 31 sierpnia 2019 r. zostałyby ujęta Szkoła Podstawowa w Ojrzanowie, która w sensie prawnym nie będzie już istniała. Stąd należy przyjąć, że uchwała w sprawie projektu dostosowania sieci szkół podstawowych i gimnazjów do nowego ustroju szkolnego uzyskała pozytywną opinię Kuratora w przedłożonej mu wersji.

W związku z powyższym należy podjąć niniejszą uchwałę.

Projekt

z dnia 23 marca 2017 r.

Zatwierdzony przez .....

**UCHWAŁA NR .....  
RADY MIEJSKIEJ W ŁABISZYNI**

z dnia ..... 2017 r.

**w sprawie przekształcenia Szkoły Podstawowej w Ojrzanowie w Szkołę Filialną w Ojrzanowie**

Na podstawie art. 59 ust. 1, 2 i 6 oraz art. 61 ust. 2 w zw. z art. 63 ustawy z dnia 7 września 1991 r. o systemie oświaty (Dz. U. z 2016 r. poz. 1943, poz. 1954, poz. 1985 i poz. 2169 oraz z 2017 poz. 60), uchwała się, co następuje:

§ 1. Przeszkalca się Szkołę Podstawową w Ojrzanowie z oddziałem przedszkolnym w Szkołę Filialną w Ojrzanowie obejmującą strukturą organizacyjną klasy I-IV oraz oddział przedszkolny podlegającą organizacyjnie Szkole Podstawowej w Lubostroniu wchodzącej w skład Zespołu Szkół w Lubostroniu.

§ 2. Obwód Szkoły Podstawowej w Ojrzanowie zostaje włączony do obwodu Szkoły Podstawowej w Lubostroniu i jednocześnie staje się obwodem Szkoły Filialnej w Ojrzanowie.

§ 3. Wykonanie uchwały powierza się Burmistrzowi Łabiszyna.

§ 4. 1. Uchwała podlega ogłoszeniu w Dzienniku Urzędowym Województwa Kujawsko-Pomorskiego.

2. Uchwała wchodzi w życie z dniem 31 sierpnia 2017 r.

BURMISTRZ

*Jacek Izzi Kaczmarek*

RADCA PRAWNY

*Bogusław Szymczak*  
Ed 282

## Uzasadnienie

Rada Miejska w Łabiszynie uchwałą Nr XX/204/17 z dnia 8 lutego 2017 r. w sprawie zamiaru przekształcenia Szkoły Podstawowej w Ojrzanowie w Szkołę Filialną w Ojrzanowie rozpoczęła procedurę, o której mowa w art. 59 ust. 1, 2 i 6 ustawy z dnia 7 września 1991 r. o systemie oświaty (Dz. U. z 2016 r. poz. 1943, z późn. zm.). W uzasadnieniu tej uchwały szczególnie zostały opisane motywy przedmiotowego przekształcenia.

Zgodnie z obowiązującym prawem zostały dokonane wszelkie czynności umożliwiające podjęcie przedmiotowej uchwały, w szczególności o zamiarze przekształcenia zostali skutecznie zawiadomieni rodzice dzieci, Kujawsko-Pomorski Kurator Oświaty oraz Burmistrz Łabiszyna. Ponadto Kurator postanowieniem z dnia 22 marca 2017 r. znak: WRE.542.11.2017.DK wydał pozytywną opinię w sprawie przedmiotowego przekształcenia. Jednocześnie w uzasadnieniu do tego postanowienia organ podzielił stanowisko Gminy Łabiszyn, że przekształcenie Szkoły Podstawowej w Ojrzanowie w Szkołę Filialną pozwoli jej się dostosować do nowego utroju szkolnego (w tym dostosować sieć szkół).

W związku z powyższym podjęcie niniejszej uchwały jest możliwe, a tym samym z dniem 31 sierpnia 2017 r. nastąpi przekształcenie Szkoły Podstawowej w Ojrzanowie w Szkołę Filialną w Ojrzanowie.

Projekt

z dnia 10 marca 2017 r.

Zatwierdzony przez .....

**UCHWAŁA NR .....  
RADY MIEJSKIEJ W ŁABISZYNIE**

z dnia ..... 2017 r.

**w sprawie przyjęcia programu opieki nad zwierzętami bezdomnymi oraz zapobiegania bezdomności zwierząt na terenie gminy Łabiszyn w 2017 roku**

Na podstawie art. 11a ustawy z dnia 21 sierpnia 1997 r. o ochronie zwierząt (Dz. U. z 2013 r. poz. 856; z 2014 r. poz. 1794; z 2015 r. poz. 266; z 2016 r. poz. 1605, 1948 i 2102 oraz z 2017 r. poz. 60), Rada Miejska w Łabiszynie uchwala, co następuje:

§ 1. Przyjmuje się *Program opieki nad zwierzętami bezdomnymi oraz zapobiegania bezdomności zwierząt na terenie gminy Łabiszyn w 2017 r.* stanowiący załącznik do niniejszej uchwały.

§ 2. Wykonanie uchwały powierza się Burmistrzowi Łabiszyna.

§ 3. Nadzór nad wykonaniem uchwały powierza się Kierownikowi Referatu Rolnictwa, Ochrony Środowiska i Gospodarki Nieruchomościami.

§ 4. Uchwała wchodzi w życie z dniem podjęcia.

BURMISTRZ  
*Jacek Izzi Kaczmarek*

RADCA PRAWNY  
*Bogusław Szymczak*  
Bd 282



Załącznik do Uchwały Nr .....  
Rady Miejskiej w Łabiszynie  
z dnia.....2017 r.

**Program opieki nad zwierzętami bezdomnymi oraz zapobiegania bezdomności zwierząt na terenie Gminy Łabiszyn w 2017 roku**

**WPROWADZENIE**

Podstawą prawną podjęcia przez Radę Miejską w Łabiszynie uchwały w sprawie „Programu opieki nad zwierzętami bezdomnymi oraz zapobiegania bezdomności zwierząt na terenie Gminy Łabiszyn w 2017 r.”, zwanego dalej *Programem* jest art. 11a ustawy z dnia 21 sierpnia 1997 r. o ochronie zwierząt (Dz. U. z 2013 r. poz. 856; z 2014 r. poz. 1794; z 2015 r. poz. 266; z 2016 r. poz. 1605, 1948 i 2102 oraz z 2017 r. poz. 60).

*Program* ma zastosowanie do wszystkich zwierząt bezdomnych, w szczególności psów i kotów, w tym kotów wolno żyjących oraz zwierząt gospodarskich.

**Rozdział 1.**

**POSTANOWIENIA OGÓLNE**

**§ 1.** Uchwała ma zastosowanie w stosunku do wszystkich zwierząt domowych w tym w szczególności do psów i kotów przebywających w granicach administracyjnych gminy.

**§ 2. Ilekroć w uchwale jest mowa o:**

- 1) Schronisku, należy przez to rozumieć firmę „VET-ZOO SERWIS” z siedzibą przy ul. M. Konopnickiej 62 w Trzciance;
- 2) Stowarzyszeniu, należy przez to rozumieć Bydgoski Klub Przyjaciół Zwierząt ANIMALS z siedzibą w Bydgoszczy;
- 3) Programie, należy przez to rozumieć Program opieki nad zwierzętami bezdomnymi oraz zapobiegania bezdomności zwierząt na terenie Gminy Łabiszyn w 2017 roku;
- 4) Przychodni, należy przez to rozumieć Przychodnie Weterynaryjną Lekarz Weterynarii Maciej Kaptur” z siedzibą przy ul. Plac Wolności 3a w Szubinie.

**§ 3. 1.** Koordynatorem Programu jest Burmistrz Łabiszyna.

2. Realizatorami Programu są:

- 1) na poziomie Gminy Łabiszyn – Burmistrz Łabiszyna;
- 2) Bydgoski Klub Przyjaciół Zwierząt ANIMALS z siedzibą w Bydgoszczy;
- 3) organizacje pozarządowe, których celem statutowym jest ochrona zwierząt, współpracujące z Gminą Łabiszyn.

**Rozdział 2.**

**CEL PROGRAMU**

**§ 4. 1.** Celem Programu jest zapewnienie opieki nad zwierzętami bezdomnymi w rozumieniu art. 4 pkt 16 ustawy o ochronie zwierząt oraz zapobieganie bezdomności zwierząt na terenie Gminy Łabiszyn.

2. 2. Zadania priorytetowe Programu to:

- 1) zapewnienie bezdomnym zwierzętom miejsca w schronisku dla zwierząt;
- 2) sprawowanie opieki nad kotami wolno żyjącymi, w tym ich dokarmianie;
- 3) wyłapywanie bezdomnych zwierząt;
- 4) obowiązkowa sterylizacja albo kastracja zwierząt w schronisku dla zwierząt;
- 5) poszukiwanie nowych właścicieli dla bezdomnych zwierząt;
- 6) usypianie ślepych miotów;

- 7) wskazanie gospodarstwa rolnego w celu zapewnienia miejsca dla zwierząt gospodarskich;
- 8) zapewnienie całodobowej opieki weterynaryjnej w przypadkach zdarzeń drogowych z udziałem zwierząt.

### **Rozdział 3. REALIZACJA ZADAŃ**

**§ 5.** Zapewnienie opieki bezdomnym zwierzętom z terenu Gminy Łabiszyn realizują:

- 1) Schronisko poprzez wyłapywanie zwierząt bezdomnych z terenu gminy z przetransportowaniem i przetrzymywaniem zwierząt w schronisku po uprzednim uzgodnieniu z przedstawicielem Gminy;
- 2) Burmistrz Łabiszyna poprzez wskazanie gospodarstwa rolnego, zapewniającego miejsce dla zwierząt gospodarskich;
- 3) organizacje pozarządowe poprzez realizację zadań publicznych, których statutowym celem działania jest opieka nad zwierzętami bezdomnymi oraz przeciwdziałanie bezdomności zwierząt we współpracy z organami gminy.

**§ 6.** Sprawowanie opieki nad kotami wolno żyjącymi, w tym ich dokarmianie w przypadku ich występowania na terenie Gminy Łabiszyn realizują:

- 1) Burmistrz Łabiszyna poprzez:
  - a) ustalenie miejsc (w tym obiektów budowlanych), w których przebywają koty wolno żyjące;
  - b) zapewnienie dokarmiania oraz zapewnienia im wody pitnej w miejscach ich przebywania;
  - c) zakup i wydawanie karmy społecznym opiekunom (karmicielom) kotów wolno żyjących;
  - d) zapewnienie miejsc schronienia kotom, w szczególności w okresie zimowym;
  - e) podejmowanie interwencji w sprawach kotów wolno żyjących przy udziale organizacji pozarządowych lub/i przedstawiciela Urzędu;
  - f) podejmowanie interwencji w sprawach kotów wolno żyjących;
- 2) organizacje pozarządowe poprzez realizację zadań publicznych obejmujących opiekę nad kotami wolno żyjącymi oraz podejmowanie interwencji w sprawach kotów wolno żyjących.

**§ 7.** Odławianie bezdomnych zwierząt z terenu gminy Łabiszyn realizują:

- 1) Schronisko na podstawie zawartej umowy w tym zakresie;
- 2) Organizacje pozarządowe, które posiadają przedstawicieli przeszkolonych w zakresie odławiania zwierząt domowych, a także odpowiedni sprzęt. Odłowione zwierzęta pozostają pod opieką organizacji lub przekazywane są do Schroniska, po wcześniejszym uzgodnieniu z tym organem.

**§ 8.** Obligatoryjną sterylizację albo kastrację zwierząt realizują:

- 1) Schronisko zgodnie z warunkami umowy, po 14 dniach od przyjęcia zwierzęcia do schroniska;
- 2) Stowarzyszenie poprzez obligatoryjne przeprowadzanie zabiegów sterylizacji i kastracji zwierząt z wyjątkiem zwierząt u których istnieją przeciwwskazania do wykonania tych zabiegów, z uwagi na stan zdrowia i/lub wiek;
- 3) organizacje pozarządowe poprzez realizację zadań publicznych obejmujących zabiegi sterylizacji i kastracji zwierząt bezdomnych i kotów wolno żyjących z terenu Gminy Łabiszyn po wcześniejszym uzgodnieniu z organem;
- 4) Burmistrz Łabiszyna poprzez prowadzenie akcji zachęcającej właścicieli psów i kotów u których często pojawiają się niekontrolowane mioty, do wykonywania zabiegów sterylizacji i kastracji.

**§ 9.** Poszukiwanie nowych właścicieli dla bezdomnych zwierząt realizują:

- 1) Schronisko poprzez prowadzenie działań zmierzających do pozyskiwania nowych właścicieli i oddawania do adopcji bezdomnych zwierząt osobom zainteresowanym i zdolnym zapewnić im należyte warunki bytowania;
- 2) Burmistrz Łabiszyna poprzez promocję adopcji zwierząt ze Schroniska oraz prowadzenie działań zmierzających do pozyskiwania nowych właścicieli, m.in. umieszczanie ogłoszeń

o adopcji zwierząt na tablicy ogłoszeń Urzędu Miejskiego w Łabiszynie oraz na stronie internetowej [www.labiszyn.pl](http://www.labiszyn.pl);

3) organizacje pozarządowe poprzez prowadzenie akcji adopcyjnych i promocyjnych.

**§ 10. 1.** 1. Gmina pokrywa 100 % kosztów uspienia ślepych miotów, a realizację zadania powierza się Przychodni dla zwierząt zgodnie z zawartą umową.

2. Określa się następujące zasady finansowania zabiegów, o których mowa w ust. 1:

- 1) uspieniu mogą podlegać wyłącznie zwierzęta ślepe i nie ma możliwości zapewnienia dla nich właścicieli;
- 2) zabieg uspienia na zasadach określonych w ust. 2 pkt 1 przeprowadza wyłącznie lekarz weterynarii, z którym gmina zawarła umowę na świadczenie usługi - usypianie ślepych miotów;
- 3) gmina dokonuje zapłaty lekarzowi weterynarii za czynności opisane w niniejszym paragrafie, zgodnie z warunkami określonymi w umowie;
- 4) zabiegi uspienia ślepych miotów finansowane są wyłącznie właścicielom zwierząt, którzy są mieszkańcami Gminy Łabiszyn.

**§ 11. 1.** W celu zapewnienia opieki nad zwierzętami gospodarskimi w 2016 r. wskazuje się gospodarstwo rolne położone w Łabiszynie Wsi 37, 89-210 Łabiszyn.

**§ 12.** Zapewnienie całodobowej opieki weterynaryjnej w przypadkach zdarzeń drogowych z udziałem zwierząt na terenie gminy realizuje Schronisko oraz Przychodnia na podstawie umów zawartych z Gminą Łabiszyn.

#### **Rozdział 4. FINANSOWANIE PROGRAMU**

**§ 13.** Środki finansowe na realizację zadań wynikających z Programu zabezpieczone są w budżecie Gminy Łabiszyn według tabeli stanowiącej załącznik do Programu.

**§ 14.** Środki finansowe wydatkowane będą poprzez zlecenie świadczenia usług i dostaw, zgodnie z ustawą z dnia 29 stycznia 2004 r. - Prawo zamówień publicznych (Dz. U. z 2015 r., poz. 2164 ze zm.).

Załącznik do Programu opieki nad zwierzętami bezdomnymi  
oraz zapobiegania bezdomności zwierząt na terenie gm. Łabiszyn w 2017 roku

**Zadania realizowane przez jednostki w ramach Programu opieki nad zwierzętami bezdomnymi oraz zapobiegania bezdomności zwierząt na terenie gm. Łabiszyn w 2017 r. z uwzględnieniem środków finansowych.**

Lp.	Zadania	środki finansowe
1.	Zapewnienie bezdomnym zwierzętom miejsca w schronisku (wylapywanie, przetransportowanie, profilaktyka oraz utrzymywanie)	60.000
2.	Zapewnienie opieki zwierzętom gospodarskim	1.000
3.	Zapewnienie całodobowej opieki weterynaryjnej w przypadkach zdarzeń drogowych z udziałem zwierząt	1.500
4.	Podejmowanie interwencji w sprawie kotów wolno żyjących	500
5.	Sprawowanie opieki nad kotami wolno żyjącymi w tym ich dokarmianie oraz sterylizację	3.000
6.	Usypianie ślepych miotów zwierząt w ramach zawartych umów z zakładami weterynaryjnymi	500
7.	Żywnienie i opieka zwierząt przebywających czasowo w gabinecie weterynaryjnym	3500
	<b>Razem</b>	<b>70.000</b>

## UZASADNIENIE

Nowelizacja ustawy z dnia 21 sierpnia 1997 r. o ochronie zwierząt (Dz. U. z 2013 r. poz. 856; z 2014 r. poz. 1794; z 2015 r. poz. 266; z 2016 r. poz. 1605, 1948 i 2102 oraz z 2017 r. poz. 60), która weszła w życie z dniem 1 stycznia 2012 r., nałożyła na gminy obowiązek corocznego podejmowania w drodze uchwały, do dnia 31 marca, programu opieki nad zwierzętami bezdomnymi oraz zapobiegania bezdomności zwierząt.

W związku z powyższym przygotowany został *Program opieki nad zwierzętami bezdomnymi oraz zapobiegania bezdomności zwierząt na terenie Gminy Łabiszyn w 2017 roku*, który stanowi załącznik do niniejszej uchwały. Obejmuje on swoim zakresem realizację takich zadań jak:

- 1) zapewnienie bezdomnym zwierzętom miejsca w schronisku dla zwierząt;
- 2) sprawowanie opieki nad wolno żyjącymi kotami, w tym ich dokarmianie;
- 3) wyłapywanie bezdomnych zwierząt;
- 4) obowiązkowa sterylizację albo kastrację zwierząt w schroniskach dla zwierząt;
- 5) poszukiwanie właścicieli dla bezdomnych zwierząt;
- 6) usypianie ślepych miotów;
- 7) wskazanie gospodarstwa rolnego w celu zapewnienia miejsca dla zwierząt gospodarskich;
- 8) zapewnienie całodobowej opieki weterynaryjnej w przypadkach zdarzeń drogowych z udziałem zwierząt.

Zgodnie z art. 11a ust. 7 pkt 1-3 ustawy o ochronie zwierząt Programu opieki nad zwierzętami bezdomnymi oraz zapobiegania bezdomności zwierząt w Łabiszynie na rok 2017 został przekazany do zaopiniowania w dniu 20 stycznia 2017 r.:

- 1) Powiatowemu Lekarzowi Weterynarii w Żninie;
- 2) Kołu Łowieckiemu „Darz Bór” w Szubinie.
- 3) Bydgoskiemu Klubowi Przyjaciół Zwierząt „Animals” w Bydgoszczy;
- 4) Kołu Łowieckiemu „Głuszc” w Toruniu;
- 5) Wojskowemu Kołu Łowieckiemu „Szarak” w Rzywnie;
- 6) Kołu Łowieckiemu „Złoty Róg” w Bydgoszczy;
- 7) Kołu Łowieckiemu „Ryś” w Żninie;
- 8) Koło Łowieckie „Warta” w Warszawie.

Do dnia 8 marca 2017 r. wpłynęły 2 opinie tj. Koła Łowieckiego „Złoty Róg” w Bydgoszczy oraz Koła Łowieckiego „Warta” w Warszawie, które pozytywnie zaopiniowały tenże projekt, nie wnosząc żadnych uwag.

Zapisy niniejszego dokumentu nie wykluczają realizacji projektów lub przedsięwzięć na rzecz bezdomnych zwierząt, które wykraczają poza zapisy Programu i są finansowane z innych środków niż te wskazane w Programie.

W szczególności dotyczy to inicjatyw jednostek pomocniczych Gminy oraz organizacji społecznych,



których statutowym celem działania jest ochrona zwierząt.

W związku z powyższym wnosi się o przyjęcie projektu uchwały.

**Uchwała Nr XXI/ /2017**  
**RADY MIEJSKIEJ W ŁABISZYNIE**

**z dnia 8 lutego 2017 roku**

**w sprawie wprowadzenia zmian w Wieloletniej Prognozie Finansowej Gminy Łabiszyn na lata 2017–2024**

Na podstawie art. 226, art. 227, art. 228 i art. 243 ustawy z dnia 27 sierpnia 2009 r. o finansach publicznych (Dz. U. 2016 poz. 1870, 1984, 2260, 1948, z 2017 r. poz. 191) oraz art. 18 ust.2 pkt 6 ustawy z dnia 8 marca 1990 r. o samorządzie gminnym (Dz. U. z 2016 poz. 446, 1579), Rada Miejska uchwała, co następuje:

**§ 1.** W Uchwale Nr XIX/185/2016 Rady Miejskiej w Łabiszynie z dnia 28 grudnia 2016 r. w sprawie uchwalenia Wieloletniej Prognozy Finansowej Gminy Łabiszyn na lata 2017–2024, Zał. Nr 1 otrzymuje brzmienie jak w załączniku do niniejszej uchwały.

**§ 2.** Wykonanie uchwały powierza się Burmistrzowi Łabiszyna.

**§ 3.** Uchwała wchodzi w życie z dniem podjęcia i podlega publikacji w BIP Łabiszyn oraz na tablicy ogłoszeń Urzędu Miejskiego w Łabiszynie.

**Uzasadnienie**

W związku ze zmianami w budżecie Gminy Łabiszyn na rok 2017 wprowadzonymi Uchwałą Nr XXI/.../17 Rady Miejskiej w Łabiszynie z dnia 22.03.2017 r., gdzie dochody wynoszą 39.808.494,45 zł, wydatki 40.008.494,45 zł, deficyt budżetu nie ulega zmianie i wynosi 200.000,00 zł, a przychody budżetu wyniosą 1.500.000,00 zł należało dokonać aktualizacji danych WPF. Do budżetu wprowadza się nowe zadanie inwestycyjne - budowa dźwigu platformowego dla osób niepełnosprawnych przy Zaspole Szkół w Łabiszynie przy ul. Nadnoteckiej w kwocie 65.000,00 zł - jest to wkład własny - zadanie to będzie współfinansowane przez PFRON.

RADCA PRAWNY

*Bogusław Szymczak*  
Bd 282

BURMISTRZ

*Jacek Idzi Kaszmarek*

**UCHWAŁA Nr XXII/.../17  
RADY MIEJSKIEJ W ŁABISZYNIE  
z dnia 22 marca 2017 r.  
w sprawie zmian w budżecie Gminy Łabiszyn na 2017 rok.**

Na podstawie art. 18 ust. 2 pkt 4 i 9 lit. c) i d) ustawy z dnia 8 marca 1990 r. o samorządzie gminnym (Dz. U. 2016 poz. 446) oraz art. 211, 212, 214, 215, 218, 221 ust.1, 222, 235-237, 258, 264 ust 3 ustawy z dnia 27 sierpnia 2009 r.o finansach publicznych (Dz. U. 2016 r. 1870, 1984, 2260, 1948, z 2017 r. poz. 191 ), Rada Miejska uchwala, co następuje:

<b>§ 1. 1. Dochody budżetu gminy w wysokości :</b>	<b>39.808.494,45</b>
w tym:	
- bieżące	39.132.494,45
w tym z UE	132.451,91
- majątkowe	676.000,00
w tym z UE	375.000,00

<b>2. W dochodach budżetu wyodrębnia się :</b>	
1) dochody własne	11.934.700,00
2) subwencje	14.760.299,00
3) dotacje	13.113.495,45

zgodnie z **załącznikiem nr 1**, co obrazuje Zał. Nr 1 do niniejszej uchwały.

<b>§ 2. 1. Wydatki budżetu gminy w wysokości:</b>	<b>40.008.494,45</b>
w tym:	
- wydatki bieżące	35.402.768,30
w tym na programy finansowane z udziałem środków unijnych	133.654,91
- wydatki majątkowe	4.605.726,15
w tym na programy finansowane z udziałem Srodków unijnych	420.000,00

<b>2. W wydatkach bieżących wyodrębnia się :</b>	
1) wynagrodzenia i pochodne	12.474.961,67
2) dotacje	1.105.000,00
3) obsługę długu	350.000,00

zgodnie z **załącznikiem nr 2**, co obrazuje Zał. Nr 2 do niniejszej uchwały.

<b>§ 3. Ustala się deficyt budżetu gminy na 2017 rok w wysokości</b>	<b>200.000,00</b>
który zostanie sfinansowany z emisji papierów wartościowych - obligacji.	

- § 4. Ustala się przychody budżetu w kwocie **1.500.000,00** związane z emisją obligacji na spłatę rat przypadających na rok 2017 oraz wydatków inwestycyjnych w kwocie 200.000,00 zł - zgodnie z **załącznikiem nr 3**.
- § 5. Ustala się rozchody budżetu gminy na rok 2017 w kwocie **1.300.000,00** które zostaną sfinansowane z emisji obligacji - zgodnie z **załącznikiem Nr 4**.
- § 6. Dochody i wydatki związane z realizacją zadań z zakresu administracji rządowej i innych zadań zleconych ustawami - dochody w wysokości **11.481.343,54** wydatki w wysokości **11.481.343,54**, zgodnie z **załącznikiem nr 5 i 6**, co obrazuje Zał. Nr 3 i Nr 4 do niniejszej uchwały.
- § 7. Ustala się wydatki związane z realizacją inwestycji w kwocie **4.605.726,15** zgodnie z **załącznikiem Nr 7**, co obrazuje Zał. Nr 5 do niniejszej uchwały.
- § 8. Ustala się plany przychodów i wydatków zakładu budżetowego :  
- przychody w kwocie **1.900.000,00** i wydatki w kwocie **1.900.000,00** zgodnie z **załącznikiem nr 8** .
- § 9. Ustala się wielkość dotacji udzielanych z budżetu gminy w kwocie **1.206.203,00** zgodnie z **załącznikiem nr 9**.
- § 10. 1. Ustala się dochody gminy z tytułu wydawanych zezwoleń na sprzedaż napojów alkoholowych w wysokości **180.000,00**
2. Ustala się wydatki na realizację zadań określonych w Gminnym Programie Profilaktyki i Rozwiązywania Problemów Alkoholowych i w Gminnym Programie Przeciwdziałania Narkomanii w wysokości : **180.000,00** zgodnie z **załącznikiem nr 10**.
- § 11. Ustala się dochody i wydatki z tytułu opłat za gospodarowanie odpadami komunalnymi w kwocie 1.032.000,00 zł , zgodnie z **załącznikiem Nr 11**
- § 12. Określa się plan dochodów budżetu państwa związanych z realizacją zadań zleconych jednostki samorządu terytorialnego w wysokości 33.400,00 zł **zgodnie z załącznikiem Nr 12**.
- § 13. Ustala się dochody i wydatki z tytułu ochrony środowiska w kwocie 50.000,00 zł **zgodnie z załącznikiem Nr 13**
- § 14. Limity zobowiązań z tytułu kredytów i pożyczek oraz emitowanych papierów wartościowych, zaciąganych na:
- sfinansowanie przejściowego deficytu budżetu - w kwocie **2.000.000,00**
  - sfinansowanie spłat rat kredytów przypadających do spłaty w 2017 r. w kwocie **1.300.000,00**
  - sfinansowanie deficytu budżetu gminy w kwocie **200.000,00**

§ 15. Upoważnia się Burmistrza Łabiszyna do :

- 1/ zaciągania kredytów na sfinansowanie przejściowego deficytu budżetowego w kwocie **2.000.000,00**
- 2/ zaciągania zobowiązań przez emisję obligacji w kwocie **1.500.000,00** na spłatę zobowiązań z tytułu zaciągniętych kredytów przypadających do spłaty w 2017 roku w kwocie 1.300.000,00 zł oraz sfinansowanie deficytu budżetu związanego z wydatkami inwestycyjnymi w kwocie **200.000,00**
- 3/ spłat zobowiązań z tytułu kredytów w kwocie **1.300.000,00**
- 4/ dokonywania zmian w planie wydatków w ramach działu o wynagrodzenia i wydatki majątkowe
- 5/ przekazania kierownikom jednostek budżetowych i innych jednostek organizacyjnych samorządu terytorialnego uprawnień do dokonywania przeniesień w planie wydatków oraz w planie dochodów własnych i wydatków nimi finansowanych,
- 6/ wprowadzenia podwyżek wynagrodzeń dla pracowników samorządowych oraz pracowników samorządowych zatrudnionych w jednostkach organizacyjnych samorządu terytorialnego z dniem 1 stycznia 2017 roku. Określa się wskaźnik regulacji wynagrodzeń na poziomie 5% rocznego funduszu płac.

§ 13. Kwoty rezerw ustala się na poziomie :

- 1/ rezerwę ogólną w kwocie **128.000,00**
- 2/ rezerwę celową na realizację zadań własnych z zakresu zarządzania kryzysowego w kwocie **81.314,00**

§ 14. Uchwała wchodzi w życie z dniem podjęcia i podlega publikacji w BIP Łabiszyna oraz na tablicy ogłoszeń Urzędu Miejskiego w Łabiszynie.

RADCA PRAWNY  
*Bogusław Szymczak*  
Bd 282

BURMISTRZ

*Jacek Idzi Kacmarek*



## Uzasadnienie

### **Dochody**

1. Na podstawie decyzji Wojewody Kujawsko-Pomorskiego nr WFB.I.3120.3.6.2017 zwiększa się plan dochodów w Rozdziale 85503 par. 2010 o kwotę 85,76 zł na realizację zadań związanych z przyznawaniem Karty Dużej Rodziny.
2. W związku ze zmianą klasyfikacji budżetowej zmniejsza się plan dochodów w Rozdziale 75618 par. 0490 o kwotę 1.032.000,00 zł, zwiększając jednocześnie plan w Rozdziale 90002 par. 0490 o tę kwotę - wpływy z tytułu opłat za gospodarowanie odpadami.

### **Wydatki**

1. Zwiększa się plan wydatków w Rozdziale 85503 par. 4210 o kwotę 85,87 zł na wydatki związane z wydawaniem Karty Dużej Rodziny.
2. Rozwiązuje się rezerwę Burmistrza na kwotę 30.686,00 zł zwiększając plan wydatków w Rozdziale 85595 o 12.000,00 zł - wkład własny na organizację prac społecznie użytecznych, 855504 o 1.686,00 zł - naliczenie funduszu świadczeń socjalnych w związku z zatrudnieniem Asystanta rodziny oraz 92601 par. 2910 - zwrot dotacji do Urzędu Marszałkowskiego dotyczącej dofinansowania budowy ORLIKA w Lubostroniu.
3. W Rozdziale 80150 tworzy się nowy paragraf 6050 w kwocie 65.000,00 zł finansujący wkład własny w budowę dźwigu platformowego dla osób niepełnosprawnych przy Zespole Szkół w Łabiszynie przy ul. Nadnoteckiej - przy 50% udziale w kosztach przez PFRON.

# PLAN DOCHODÓW

Załącznik Nr 1 do projektu uchwały Rady Miejskiej z dnia 21.03.2017

Dział	Rozdział	Paragraf	Treść	Przed zmianą	Zmiana	Po zmianie
756			Dochody od osób prawnych, od osób fizycznych i od innych jednostek nieposiadających osobowości prawnej oraz wydatki związane z ich poborem	10 806 000,00	- 1 032 000,00	9 774 000,00
	75618		Wpływy z innych opłat stanowiących dochody jednostek samorządu terytorialnego na podstawie ustaw	1 514 000,00	- 1 032 000,00	482 000,00
		0490	Wpływy z innych lokalnych opłat pobieranych przez jednostki samorządu terytorialnego na podstawie odrębnych ustaw	1 032 000,00	- 1 032 000,00	0,00
855			<b>Rodzina</b>	<b>11 382 100,00</b>	<b>85,76</b>	<b>11 382 185,76</b>
	85503		Karta Dużej Rodziny	0,00	85,76	85,76
900		2010	Dotacje celowe otrzymane z budżetu państwa na realizację zadań bieżących z zakresu administracji rządowej oraz innych zadań zleconych gminie (związkom gmin, związkom powiatowo-gminnym) ustawami	0,00	85,76	85,76
			<b>Gospodarka komunalna i ochrona środowiska</b>	<b>265 000,00</b>	<b>1 032 000,00</b>	<b>1 297 000,00</b>
	90002		Gospodarka odpadami	0,00	1 032 000,00	1 032 000,00
		0490	Wpływy z innych lokalnych opłat pobieranych przez jednostki samorządu terytorialnego na podstawie odrębnych ustaw	0,00	1 032 000,00	1 032 000,00
<b>Razem:</b>				39 808 408,69	85,76	39 808 494,45

# PLAN WYDATKÓW

Załącznik Nr 2 do projektu uchwały Rady Miejskiej z dnia 20.03.17

Dział	Rozdział	Paragraf	Treść	Przed zmianą	Zmiana	Po zmianie
758	75818		Różne rozliczenia	260 000,00	- 30 686,00	229 314,00
			Rezerwy ogólne i celowe	240 000,00	- 30 686,00	209 314,00
		4810	Rezerwy	240 000,00	- 30 686,00	209 314,00
801	80101		<b>Oświata i wychowanie</b>	<b>11 618 051,91</b>	<b>65 000,00</b>	<b>11 683 051,91</b>
			Szkoły podstawowe	5 180 000,00	0,00	5 180 000,00
		4040	Dodatkowe wynagrodzenie roczne	230 000,00	10 326,00	240 326,00
		4210	Zakup materiałów i wyposażenia	220 000,00	- 11 826,00	208 174,00
		4570	Odsetki od nieterminowych wpłat z tytułu pozostałych podatków i opłat	1 000,00	500,00	1 500,00
		4700	Szkolenia pracowników niebędących członkami korpusu służby cywilnej	15 000,00	1 000,00	16 000,00
		80110	Gimnazja	3 018 200,00	0,00	3 018 200,00
		4210	Zakup materiałów i wyposażenia	80 000,00	- 200,00	79 800,00
		4260	Zakup energii	180 000,00	- 400,00	179 600,00
		4410	Podróże służbowe krajowe	2 000,00	400,00	2 400,00
		4570	Odsetki od nieterminowych wpłat z tytułu pozostałych podatków i opłat	100,00	200,00	300,00
		80114	Zespoły obsługi ekonomiczno-administracyjnej szkół	522 000,00	0,00	522 000,00
4040	Dodatkowe wynagrodzenie roczne	25 000,00	- 3 467,33	21 532,67		
4210	Zakup materiałów i wyposażenia	60 000,00	2 467,33	62 467,33		
4700	Szkolenia pracowników niebędących członkami korpusu służby cywilnej	4 800,00	1 000,00	5 800,00		
80149	Realizacja zadań wymagających stosowania specjalnej organizacji nauki i metod pracy dla dzieci w przedszkolach, oddziałach przedszkolnych w szkołach podstawowych i innych formach wychowania przedszkolnego	283 000,00	0,00	283 000,00		
4400	Opłaty za administrowanie i czynsze za budynki, lokale i pomieszczenia garażowe	12 000,00	- 12 000,00	0,00		
4440	Odpisy na zakładowy fundusz świadczeń socjalnych	0,00	12 000,00	12 000,00		
80150	Realizacja zadań wymagających stosowania specjalnej organizacji nauki i metod pracy dla dzieci i młodzieży w szkołach podstawowych, gimnazjach, liceach ogólnokształcących, liceach profilowanych i szkołach zawodowych oraz szkołach artystycznych	627 000,00	65 000,00	692 000,00		
	4260	Zakup energii	5 000,00	- 1 000,00	4 000,00	

855	4410	Podróże służbowe krajowe		0,00	1 000,00	1 000,00
	6050	Wydatki inwestycyjne jednostek budżetowych		0,00	65 000,00	65 000,00
		<b>Rodzina</b>		<b>11 474 500,00</b>	<b>13 771,76</b>	<b>11 488 271,76</b>
85503		Karta Dużej Rodziny		0,00	85,76	85,76
	4210	Zakup materiałów i wyposażenia		0,00	85,76	85,76
85504		Wspieranie rodziny		35 200,00	1 686,00	36 886,00
	3020	Wydatki osobowe niezaliczone do wynagrodzeń		0,00	500,00	500,00
	4440	Opisy na zakładowy fundusz świadczeń socjalnych		0,00	1 186,00	1 186,00
85595		Pozostała działalność		0,00	12 000,00	12 000,00
	3110	Świadczenia społeczne		0,00	11 650,00	11 650,00
	4300	Zakup usług pozostałych		0,00	350,00	350,00
900		<b>Gospodarka komunalna i ochrona środowiska</b>		<b>3 789 000,00</b>	<b>- 65 000,00</b>	<b>3 724 000,00</b>
	90003	Oczyszczanie miast i wsi		75 000,00	- 65 000,00	10 000,00
	4170	Wynagrodzenia bezosobowe		20 000,00	- 18 000,00	2 000,00
	4210	Zakup materiałów i wyposażenia		30 000,00	- 23 000,00	7 000,00
	4300	Zakup usług pozostałych		25 000,00	- 24 000,00	1 000,00
926		<b>Kultura fizyczna</b>		<b>328 000,00</b>	<b>17 000,00</b>	<b>345 000,00</b>
	92601	Obiekty sportowe		10 000,00	17 000,00	27 000,00
	2910	Zwrot dotacji oraz płatności wykorzystanych niezgodnie z przeznaczeniem lub wykorzystanych z naruszeniem procedur, o których mowa w art. 184 ustawy, pobranych nienależnie lub w nadmiernej wysokości		0,00	17 000,00	17 000,00
		<b>Razem:</b>		<b>40 008 408,69</b>	<b>85,76</b>	<b>40 008 494,45</b>



# PLAN FINANSOWY DOCHODÓW NA ZADANIA ZLECONE

Zał. Nr 3 do projektu Uchwały Rady Miejskiej z dnia 22.03.017

Dział	Rozdział	Paragraf	Treść	Przed zmianą	Zmiana	Po zmianie
855			Rodzina	11 349 300,00	85,76	11 349 385,76
	85503		Karta Dużej Rodziny	0,00	85,76	85,76
		2010	Dotacje celowe otrzymane z budżetu państwa na realizację zadań bieżących z zakresu administracji rządowej oraz innych zadań zleconych gminie (związkom gmin, związkom powiatowo-gminnym) ustawami	0,00	85,76	85,76
<b>Razem:</b>				11 481 257,78	85,76	11 481 343,54



# PLAN FINANSOWY WYDATKÓW NA ZADANIA ZLECONE

Zał. Nr 4 do projektu Uchwały Rady Miejskiej z dnia 22.03.2017

Dział	Rozdział	Paragraf	Treść	Przed zmianą	Zmiana	Po zmianie
855			Rodzina	11 349 300,00	85,76	11 349 385,76
	85503		Karta Dużej Rodziny	0,00	85,76	85,76
		4210	Zakup materiałów i wyposażenia	0,00	85,76	85,76
<b>Razem:</b>				11 481 257,78	85,76	11 481 343,54

Załącznik Nr 5 do Uchwały Nr XXI/.../17 Rady Miejskiej w Łabiszynie z dnia 22.03.17

Załącznik Nr 7 Budżetu Gminy Łabiszyn na 2017 r.

**PLAN FINANSOWY INWESTYCJI GMINY ŁABISZYN NA 2017 ROK**

Dział	Rozdz. i §	Zadanie inwestycyjne	Nakłady planowane na 2017 r.	Środki własne Gminy/ Dotacje
010	01010 § 6050	Rozbudowa sieci wodociągowej na terenach wiejskich	90.000,00	90.000,00
600	60016 §6050 §6050 §6050 §6050 §6060 60013 §6300	1. Modernizacja ul. Szubińskiej i Jana Pawła II, drogi w Lubostroni i do Klotyldowa 2. Parking przy ul. Sienkiewicza 3. Modernizacja drogi Ojrzanowo – Jeżewo Dotacja - FOGR 2. Dokończenie modernizacji Placu 1000-lecia 3. Zakup zagęszczarki 4. Dofinansowanie budowy chodnika wzdłuż drogi powiatowej we Władysławowie	1.179.000,00 100.000,00 200.000,00 150.000,00 21.000,00 100.000,00	1.179.000,00 100.000,00 100.000,00/ <b>100.000,00</b> 150.000,00 21.000,00 100.000,00
900	90001 §6050 §6059 §6057 §6050	1. Budowa zbiorników retencyjnych wody i pompowni II° na stacji uzdatniania wody oraz budowa sieci kanalizacyjnej etap I, w Łabiszynie 2. Budowa zbiornika wody pitnej i przebudowa stacji ujęcia wody w Ojrzanowie – dofinansowanie PROW 3. Projekt budowy sieci kanalizacyjnej etap II oraz budowa II ° filtracji wody na stacji uzdatniania wody w Łabiszynie	1.295.000,00 420.000,00 50.000,00	1.295.000,00 205.000,00/ <b>215.000,00</b> 50.000,00
900	90015 §6050	Rozbudowa oświetlenia na terenie miasta i gminy	90.000,00	90.000,00
921	92109 §6050	Budowa Świetlicy Wiejskiej w Smogorzewie	250.000,00	250.000,00
921	92195 §6050	1. Budowa pola namiotowego wraz z budynkiem gospodarczym (Nr 1) na dz. Nr 514 w Łabiszynie. 2. Budowa budynku gospodarczego (Nr 2) 3. Budowa miejsca rekreacyjno-sportowego (siłowni zewnętrznej) na dz. Nr 296/4 w m. Władysławowo 4. Budowa miejsca rekreacyjno-sportowego (siłowni zewnętrznej) na dz. Nr 175/8 w m. Jeżewo 5. . Budowa miejsca rekreacyjno-sportowego (siłowni zewnętrznej i placu zabaw) na dz. Nr 126/2 w m. Nowe Dąbie 6. Zamontowanie klimatyzacji w budynku ŁDK	181.544,43 50.270,13 29.999,33 29.999,33 59.912,93 14.000,00	181.544,43 50.270,13 29.999,33 29.999,33 59.912,93 14.000,00

	§6050	7. Zakup sprzętu nagłaśniającego i oświetleniowego	30.000,00	30.000,00
	§6060	8. Zakup i modernizacja nieruchomości przy ul. Mickiewicza	135.000,00	135.000,00
754	75413 §6050	Plac ćwiczeń szkoleniowych OSP w Lubostroniu	5.000,00	5.000,00
801	80150 §6050	Budowa dźwigu platformowego dla osób niepełnosprawnych przy ZS w Łabiszynie	65.000,00	65.000,00
926	92695 §6050	Budowa pomieszczenia biurowo-gospodarczego na terenie strzelnicy	60.000,00	60.000,00
		<b>Razem</b>	<b>4.605.726,15</b>	<b>4.295.726,15/ 315.000,00</b>

**Projekt**

z dnia 14 marca 2017 r.

Zatwierdzony przez .....

**UCHWAŁA NR .....  
BURMISTRZA ŁABISZYNA**

z dnia 14 marca 2017 r.

**w sprawie miejscowego planu zagospodarowania przestrzennego dla części działki nr 192 w Łabiszynie,  
gmina Łabiszyn.**

Na podstawie art. 18 ust. 2 pkt 5 ustawy z dnia 8 marca 1990r. o samorządzie gminnym (Dz. U. z 2016r. poz. 446, poz. 1579 i poz. 1948) oraz art. 20 ust. 1 oraz art. 34 ustawy z dnia 27 marca 2003r. o planowaniu i zagospodarowaniu przestrzennym (Dz. U. 2016r. poz. 904, poz. 961, poz. 1250 i poz. 1579)

**Rada Miejska**

**uchwała co następuje:**

**Rozdział 1.  
Przepisy ogólne**

§ 1. 1. Po stwierdzeniu, że plan miejscowy nie narusza ustaleń studium uwarunkowań i kierunków zagospodarowania przestrzennego gminy Łabiszyn uchwalonego uchwałą Nr VIII/62/11 Rady Miejskiej w Łabiszynie z dnia 13 lipca 2011 r. uchwała się miejscowy plan zagospodarowania przestrzennego dla części działki nr 192 w Łabiszynie, zwany dalej planem.

2. Integralną część uchwały stanowi:

- 1) rysunek planu w skali 1: 1000 jako załącznik nr 1 do uchwały;
- 2) rozstrzygnięcie o sposobie rozpatrzenia uwag do projektu planu, jako załącznik nr 2 do uchwały;
- 3) rozstrzygnięcie o sposobie realizacji zapisanych w planie inwestycji z zakresu infrastruktury technicznej, które należą do zadań własnych gminy oraz zasadach ich finansowania, jako załącznik nr 3 do uchwały.

§ 2. 1. Uchwała ustanawia obowiązujące na terenach objętych planem przepisy prawa miejscowego dotyczące przeznaczenia i sposobu zagospodarowania poszczególnych terenów oraz określa konieczne dla osiągnięcia zamierzonych celów – nakazy i zakazy.

2. Przepisy prawne niniejszej uchwały nie mogą być stosowane wybiórczo oraz w oderwaniu od ustaleń rysunku stanowiącego załącznik do uchwały.

§ 3. W realizacji miejscowego planu, oprócz ustaleń przepisów zawartych w niniejszej uchwale, mają zastosowanie przepisy szczególne wraz z aktami wykonawczymi i odrębnymi.

§ 4. Każdy teren wydzielony liniami rozgraniczającymi tereny o różnym przeznaczeniu lub różnych zasadach zagospodarowania określony jest symbolem, w którym litery oznaczają przeznaczenie poszczególnych terenów według oznaczeń legendy rysunku planu.

§ 5. Na rysunku planu obowiązują:

- 1) granica obszaru objętego planem;
- 2) linie rozgraniczające tereny o różnym przeznaczeniu lub różnych zasadach zagospodarowania,
- 3) nieprzekraczalne linie zabudowy;

- 4) granica obszaru szczególnego zagrożenia powodzią o prawdopodobieństwie występowania równym 1%;
- 5) granica obszaru zagrożenia powodzią o prawdopodobieństwie występowania równym 0,2%;
- 6) symbole identyfikujące tereny o różnym przeznaczeniu lub różnych zasadach zagospodarowania.

## **Rozdział 2.** **Ogólne ustalenia planu**

§ 6.1. Ustalenia ogólne obowiązują dla wszystkich terenów w granicach obszaru objętego planem, o ile ustalenia szczegółowe nie stanowią inaczej.

### 2. Przeznaczenie terenów:

- 1) w granicach obszaru objętego planem wyznacza się tereny:
  - a) zabudowy mieszkaniowej wielorodzinnej, o symbolu – **MW**,
  - b) zieleni urządzonej, o symbolu – **ZP**,
  - c) obszaru szczególnego zagrożenia powodzią, o symbolu – **ZZ**;
- 2) obowiązuje zakaz lokalizacji funkcji i obiektów niezwiązanych z podstawowym przeznaczeniem terenu i jego obsługą, a także innych funkcji powodujących szkodliwe (trwałe lub czasowe) uciążliwości dla środowiska i ludzi.

3. Zasady ochrony i kształtowania ładu przestrzennego: wymagane sytuowanie nowych budynków zgodnie z liniami zabudowy, określonymi na rysunku planu.

4. Zasady ochrony środowiska, przyrody i krajobrazu kulturowego: obowiązuje zagospodarowanie terenu prowadzące do utrzymania i ochrony wartości przyrodniczych i różnorodności form krajobrazowych, w tym zachowanie istniejących form ukształtowania terenu, z wyłączeniem realizacji obiektów budowlanych.

5. Zasady ochrony dziedzictwa kulturowego i zabytków oraz dóbr kultury współczesnej; w przypadku natrafienia podczas robót ziemnych lub budowlanych na obiekt, co do którego istnieje przypuszczenie, iż jest on zabytkiem należy zastosować się do przepisów o ochronie zabytków i opiece nad zabytkami.

6. Wymagania wynikające z potrzeb kształtowania przestrzeni publicznych: nie wyznacza się terenów publicznych.

### 7. Zasady kształtowania zabudowy oraz wskaźniki zagospodarowania terenów:

- 1) obowiązuje lokalizacja zabudowy zgodnie z zasadami określonymi w ustaleniach szczegółowych;
- 2) obowiązuje wydzielenie minimum 1 miejsca parkingowego na każde mieszkanie;
- 3) w ramach projektowanych miejsc parkingowych obowiązuje zapewnienie miejsc parkingowych przeznaczonych na parkowanie pojazdów zaopatrzonych w kartę parkingową zgodnie z przepisami odrębnymi;
- 4) wskaźniki zagospodarowania terenów – określone w ustaleniach szczegółowych.

8. Granice i sposoby zagospodarowania terenów lub obiektów podlegających ochronie, ustalonych na podstawie odrębnych przepisów, w tym terenów górniczych, a także obszarów szczególnego zagrożenia powodzią oraz obszarów osuwania się mas ziemnych: w części obszaru objętego planem, zgodnie z rysunkiem planu, znajduje się obszar szczególnego zagrożenia powodzią, na którym obowiązują przepisy odrębne określone w ustawie prawo wodne.

9. Szczegółowe zasady i warunki scalania i podziału nieruchomości: nie ustala się.

10. Szczegółne warunki zagospodarowania terenów oraz ograniczenia w ich użytkowaniu, w tym zakaz zabudowy: według ustaleń szczegółowych.

11. Zasady modernizacji, rozbudowy i budowy systemów komunikacji i infrastruktury technicznej:

- 1) dopuszcza się budowę i przebudowę istniejącej sieci infrastruktury technicznej zgodnie z obowiązującymi przepisami odrębnymi;



- 2) zasady obsługi w zakresie zaopatrzenia w wodę - zaopatrzenie w wodę z gminnej sieci wodociągowej zgodnie z obowiązującymi przepisami odrębnymi;
- 3) zasady obsługi w zakresie kanalizacji sanitarnej - odprowadzenie ścieków sanitarnych do zbiorczej sieci kanalizacji sanitarnej zgodnie z obowiązującymi przepisami odrębnymi;
- 4) odprowadzanie wód opadowych do gruntu;
- 5) zasady obsługi w zakresie zaopatrzenia w gaz - obsługa zabudowy z istniejącej sieci gazowej lub za pomocą indywidualnych zbiorników na gaz płynny;
- 6) zasady obsługi w zakresie zaopatrzenia w energię cieplną - należy zachować normatywne wartości emisji spalin do atmosfery, określone w przepisach odrębnych i szczególnych;
- 7) zasady obsługi w zakresie zaopatrzenia w energię elektryczną - zgodnie z przepisami odrębnymi;
- 8) zasady obsługi w zakresie telekomunikacji - podłączenie do telefonii stacjonarnej poprzez kanalizację teletechniczną zgodnie z obowiązującymi przepisami odrębnymi;
- 9) zasady obsługi w zakresie odpadów komunalnych - gromadzenie odpadów w zamykanych, przenośnych pojemnikach - wywóz odpadów z pojemników w sposób zorganizowany zgodnie z przepisami odrębnymi.

12. Sposoby i terminy tymczasowego zagospodarowania, urządzenia i użytkowania terenów:

- 1) zabrania się wznoszenia tymczasowych obiektów budowlanych z wyłączeniem obiektów związanych z organizacją placu budowy,
- 2) do czasu realizacji ustaleń planu dopuszcza się użytkowanie terenów na dotychczas obowiązujących zasadach.

13. Tereny rekreacyjno-wypoczynkowe oraz tereny służące organizacji imprez masowych; nie przewiduje się.

14. Wysokość stawek procentowych służących naliczeniu opłaty z tytułu wzrostu wartości nieruchomości: na terenach przeznaczonych do realizacji celów niepublicznych – 30%.

### **Rozdział 3.**

#### **Ustalenia szczegółowe - zasady zagospodarowania obowiązujące na poszczególnych terenach objętych planem**

§ 7. Teren oznaczony symbolem **1MW** przeznacza się na cel zabudowy mieszkaniowej wielorodzinnej; obowiązują następujące ustalenia:

- 1) wysokość zabudowy mieszkaniowej wielorodzinnej do czterech kondygnacji nadziemnych oraz maksymalnie 16 m,
- 2) dopuszcza się realizację wolnostojących garaży o wysokości do 5 m,
- 3) dachy budynków o nachyleniu od 1,5° do 45° ,
- 4) dopuszcza się podpiwniczenie budynków z uwzględnieniem okresowego wysokiego poziomu wód gruntowych,
- 5) dopuszcza się realizację infrastruktury technicznej związanej z podstawową funkcją terenu,
- 6) minimum 40% powierzchni działki budowlanej należy pozostawić w formie biologicznie czynnej (zieleni użytkowa lub ozdobna),
- 7) powierzchnia zabudowy do 60% powierzchni działki lub terenu (łącznie z terenem utwardzonym),
- 8) wskaźnik intensywności zabudowy od 0,1 do 3,0.

§ 8. Teren oznaczony symbolem **2ZP** przeznacza się na cel zieleni urządzonej; dopuszcza się realizację zieleni ozdobnej i obiektów małej architektury. Teren objęty jest strefą zalewu o niskim prawdopodobieństwie występowania powodzi, zgodnie z załącznikiem graficznym.

§ 9. Teren oznaczony symbolem **3ZZ** przeznacza się na obszar szczególnego zagrożenia powodzią; obowiązują przepisy odrębne określone w ustawie prawo wodne.

**Rozdział 4.**  
**Przepisy końcowe**


§ 10. Wykonanie uchwały powierza się Burmistrzowi Łabiszyna.

§ 11. Uchwała podlega publikacji na stronie internetowej gminy oraz w Dzienniku Urzędowym Województwa Kujawsko – Pomorskiego.

§ 12. W granicach objętych niniejszą uchwałą traci moc uchwała nr XV/148/2000 Rady Miejskiej w Łabiszynie z dnia 31 marca 2000r.

§ 13. Uchwała wchodzi w życie po upływie 14 dni od daty jej ogłoszenia w Dzienniku Urzędowym Województwa Kujawsko – Pomorskiego.

RADCA PRAWNY

  
Bogusław Szymczak  
Bd 282

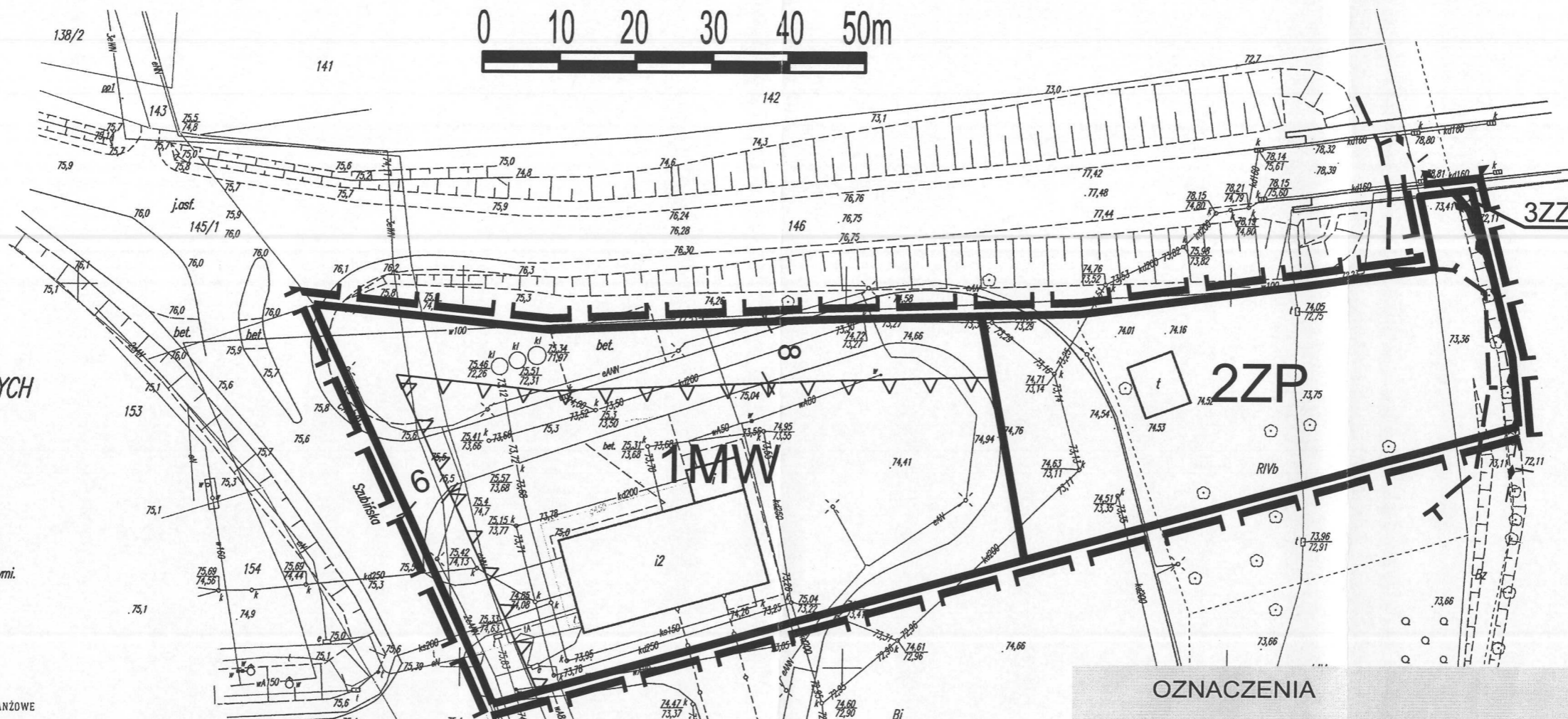

BURMISTRZ

  
Jacek Izzi Kaczmarek

**MIEJSCOWY PLAN ZAGOSPODAROWANIA PRZESTRZENNEGO  
DLA CZĘŚCI DZIAŁKI NR 192 W ŁABISZYNIE  
GMINA ŁABISZYN  
SKALA 1 : 1000**

**ZAŁĄCZNIK NR 1  
DO UCHWAŁY NR.....  
RADY MIEJSKIEJ W ŁABISZYNIE  
Z DNIA .....**

**PLAN SPORZĄDZIŁ  
BURMISTRZ ŁABISZYNA**



**MAPA DO CELÓW PROJEKTOWYCH  
1:500**

Łabiszyn  
Łabiszyn (M) 041904\_4  
Łabiszyn Nr 0001  
Ark. 354.432.0214

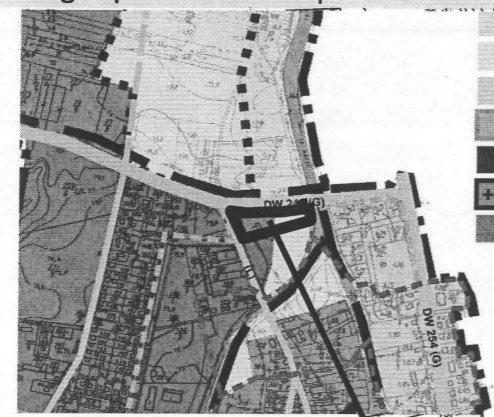
Mapa zawiera stan prawny granic.  
Mapa nie zawiera ustaleń obciążeń służebnościami gruntowymi.  
Układ współrzędnych prostokątnych płaskich 85 strefa 3.  
Układ wysokości Kronsztadt 86.

Nr ks. rob. 114/2014  
Id. 6640.581.2014  
Sporządzono 23.05.2014r.

**"GEO-GRAF"**  
PRZEDSIĘBIORSTWO WIELOBRANZOWE  
współwłaściciel  
Ciefański Jan  
ul. uf. zaw. nr 13009

**"GEO-GRAF" s.c.**  
89-200 SZUBIN, UL. JANA PAWŁA 11 1  
TEL. 052 384 91 10, KOM. 0601 67 41 95  
REGON 092332561 NIP 562-15-31-400

wyrys ze studium uwarunkowań i kierunków zagospodarowania przestrzennego



teren objęty miejscowym planem zagospodarowania przestrzennego

**OZNACZENIA**

- GRANICA OBSZARU OBJĘTEGO PLANEM
- LINIE ROZGRANICZAJĄCE TERENY O RÓŻNYM PRZEZNACZENIU LUB RÓŻNYCH ZASADACH ZAGOSPODAROWANIA
- NIEPRZEKRACZALNE LINIE ZABUDOWY
- GRANICA OBSZARU SZCZEGÓLNEGO ZAGROŻENIA POWODZIĄ O PRAWDOPODOBIEŃSTWIE WYSTĘPOWANIA RÓWNYM 1%
- GRANICA OBSZARU ZAGROŻENIA POWODZIĄ O PRAWDOPODOBIEŃSTWIE WYSTĘPOWANIA RÓWNYM 0,2%
- TEREN ZABUDOWY MIESZKANIOWEJ WIELORODZINNEJ
- TEREN ZIELENI URZĄDZONEJ
- OBSZAR SZCZEGÓLNEGO ZAGROŻENIA POWODZIĄ

Nie wyklucza się istnienia w terenie innych nie wykazanych na niniejszej mapie urządzeń podziemnych, które nie były zgłoszone do inwentaryzacji.

STAROSTA ŻNIŃSKI  
Powiatowy Ośrodek Dokumentacji Geodezyjnej i Kartograficznej w Żniniu

W obszarze oznaczonym linią przerywaną koloru szarego dokonano aktualizacji treści mapy zasadniczej. Dokumenty z pomiaru uzupełniającego przyjęto do zasobu powiatowego w dniu 28.05.2014 r. i zalegacych na dzień 28.05.2014 r. zaleganych pod nr K.E.R.G. 6640.581.2014

Niniejsza mapa może służyć do celów projektowych. Projektowane obiekty budowlane wymagają pozwolenia na budowę podlegającego wytyczeniu i inwentaryzacji powyższej przez jednostki uprawnione do wykonywania prac geodezyjnych.

Z. UO. STAROSTY  
Zdzisław Łudkiewicz  
ul. Kierownika  
Wydziaku Geodezji, Kartografii  
i Inżynierii Lądowej  
Kamień 1

Żnin, dn. 28.05.14



**ZAŁĄCZNIK NR 2  
DO UCHWAŁY NR  
RADY MIEJSKIEJ W ŁABISZYNIE  
Z DNIA**

**PLAN SPORZĄDZIŁ  
BURMISTRZ ŁABISZYNA**

**ROZSTRZYGNIĘCIE O SPOSOBIE ROZPATRZENIA UWAG DO PROJEKTU  
MIEJSCOWEGO PLANU ZAGOSPODAROWANIA PRZESTRZENNEGO DLA CZĘŚCI  
DZIAŁKI NR 192 W ŁABISZYNIE, GMINA ŁABISZYN**

Na podstawie art. 17 pkt 14 oraz z art. 20 ust. 1 ustawy z dnia 27 marca 2003r. o planowaniu i zagospodarowaniu przestrzennym (Dz. U. 2016r. poz. 778 z późn. zm.) przedkłada się Radzie Miejskiej w Łabiszynie listę nieuwzględnionych uwag umieszczonych w poniższym wykazie.

<b>Lp.</b>	<b>Treść uwag</b>	<b>Ustalenia projektu planu dla nieruchomości, której dotyczy uwaga</b>	<b>Uzasadnienie nieuwzględnienia uwagi</b>	<b>Zgłaszający uwagę z datą wpływu uwagi</b>
<b>Brak nieuwzględnionych uwag do projektu przedmiotowego planu</b>				

**ROZSTRZYGNIĘCIE  
ROZSTRZYGNIĘCIE O SPOSOBIE REALIZACJI ZAPISANYCH W PLANIE  
INWESTYCJI Z ZAKRESU INFRASTRUKTURY TECHNICZNEJ, KTÓRE NALEŻĄ DO  
ZADAŃ WŁASNYCH GMINY ORAZ ZASADACH ICH FINANSOWANIA**

**DOTYCZY MIEJSCOWEGO PLANU ZAGOSPODAROWANIA PRZESTRZENNEGO DLA  
CZĘŚCI DZIAŁKI NR 192 W ŁABISZYNIE, GMINA ŁABISZYN**

Na podstawie art. 20 ust. 1 ustawy z dnia 27 marca 2003r. o planowaniu i zagospodarowaniu przestrzennym (Dz. U. 2016r. poz. 778 z późn. zm.) Rada Miejska w Łabiszynie określa następujący sposób realizacji i zasady finansowania inwestycji z zakresu infrastruktury technicznej, które zgodnie z ustawą z dnia 8 marca 1990r. o samorządzie gminnym należą do zadań własnych gminy i służą zaspokajaniu zbiorowych potrzeb mieszkańców.

**1. Inwestycje z zakresu infrastruktury technicznej przewidziane do realizacji na podstawie planu stanowią:**

- a) **urządzenia elektroenergetyczne**; budowa linii kablowych nn dla obsługi projektowanych inwestycji oraz adaptacja istniejących linii elektroenergetycznych,
- b) **sieci i urządzenia wodno – kanalizacyjne oraz gazowe**; utrzymanie istniejących i projektowanych sieci wodno – kanalizacyjnych oraz gazowych wraz z budową infrastruktury technicznej niezbędnej do wykonania projektowanych podłączy w przypadku realizacji projektowanych inwestycji budowlanych,
- c) **sieć telekomunikacyjna**; podłączenie projektowanych obiektów budowlanych do istniejącej linii telekomunikacyjnej.

**2. Sposób realizacji inwestycji:**

- a) realizacja inwestycji z zakresu infrastruktury technicznej, które należą do zadań własnych gminy, zapisanych w miejscowym planie zagospodarowania przestrzennego dla części działki nr 192 w Łabiszynie, odbywać się będzie zgodnie z założeniami określonymi w studium uwarunkowań i kierunków zagospodarowania przestrzennego miasta i gminy Łabiszyn,
- b) realizacja inwestycji z zakresu infrastruktury technicznej przebiegać będzie zgodnie z obowiązującymi przepisami i normami, w tym zakresie, m. in. z ustawą z dnia 29 stycznia 2004 r. Prawo zamówień publicznych (Dz. U. 2015 r. poz. 2164 z późn. zm.), ustawą z dnia 7 lipca 1994 r. Prawo budowlane (Dz. U. 2016 r. poz. 290 z późn. zm.), ustawą z dnia 21 marca 1985 r. o Drogach publicznych (Dz. U. z 2016 r. poz. 1440), ustawą z dnia 27 kwietnia 2001r. Prawo ochrony środowiska (Dz. U. 2016r. poz. 672 z późn. zm.). Inwestycje w zakresie przesyłania i dystrybucji paliw i energii elektrycznej realizowane będą w sposób określony w art. 7 ustawy z dnia 10 kwietnia 1997 r. Prawo energetyczne (Dz. U. 2012 r. poz. 1059 z późn. zm.); sposób realizacji inwestycji wynikał będzie z wykorzystania możliwych do zastosowania rozwiązań techniczno – technologicznych gwarantujących wysoką jakość wykonania inwestycji, dopuszcza się etapową realizację inwestycji.

**3. Zasady finansowania:**

- a) finansowanie inwestycji infrastrukturalnych związanych z zaopatrzeniem terenu objętego planem w energię elektryczną będzie realizowana ze środków



**Uzasadnienie do Uchwały Nr .....**  
**Rady Miejskiej w Łabiszynie**  
**z dnia ..... 2016r.**

Miejscowy plan zagospodarowania przestrzennego został opracowany na podstawie uchwały nr XXVIII/252/14 Rady Miejskiej w Łabiszynie z dnia 19 lutego 2014r. w sprawie przystąpienia do sporządzenia miejscowego planu zagospodarowania przestrzennego dla części działki nr 192 w Łabiszynie, gmina Łabiszyn

Wymieniona uchwała rozpoczęła tryb formalno-prawny sporządzenia planu miejscowego określony w ustawie z dnia 27 marca 2003r. o planowaniu i zagospodarowaniu przestrzennym (Dz.U. 2016r. poz. 778 z późn. zm.).

**1. Sposób realizacji wymogów wynikających z art. 1 ust. 2–4 ustawy z dnia 27 marca 2003r. o planowaniu i zagospodarowaniu przestrzennym.**

Przy opracowywaniu miejscowego planu zagospodarowania przestrzennego wzięto pod uwagę:

- 1) **wymagania ładu przestrzennego, w tym urbanistyki i architektury:** w miejscowym planie zagospodarowania przestrzennego w § 6 ust 3 zawarto ustalenia dotyczące zasad ochrony i kształtowania ładu przestrzennego. Określono również wymagania sytuowania nowych budynków oraz zasady kształtowania zabudowy i wskaźniki zagospodarowania terenu. Ustalenia te zapewniają uwzględnienie w planie miejscowym wymagań ładu przestrzennego, w tym urbanistyki i architektury.
- 2) **walory architektoniczne i krajobrazowe:** w miejscowym planie zagospodarowania przestrzennego obowiązuje zagospodarowanie terenu prowadzące do utrzymania i ochrony wartości przyrodniczych i różnorodności form krajobrazowych.
- 3) **wymagania ochrony środowiska, w tym gospodarowania wodami i ochrony gruntów rolnych i leśnych:** projekt planu miejscowego w § 6 ust 4 zawiera ustalenia dotyczące zasad ochrony środowiska, przyrody i krajobrazu kulturowego. Obszar objęty planem położony jest poza granicami obszarów chronionych w myśl ustawy z dnia 16 kwietnia 2004r. o ochronie przyrody. Na obszarze objętym planem miejscowym nie znajdują się grunty rolne objęte ochroną, w związku z czym nie wystąpiła konieczność uzyskania zgody, o której mowa w art. 7 ustawy z dnia 3 lutego 1995 r. o ochronie gruntów rolnych i leśnych, na zmianę przeznaczenia gruntów rolnych i leśnych.
- 4) **wymagania ochrony dziedzictwa kulturowego i zabytków oraz dóbr kultury współczesnej:** projekt planu miejscowego w § 6 ust. 5 zawiera ustalenia dotyczące zasad ochrony dziedzictwa kulturowego i zabytków oraz dóbr kultury współczesnej. Na obszarze objętym planem miejscowy nie wyznaczono stref ochrony konserwatorskiej i archeologicznej. Projekt miejscowego planu zagospodarowania przestrzennego uzyskał pozytywne uzgodnienie Wojewódzkiego Urzędu Ochrony Zabytków.
- 5) **wymagania ochrony zdrowia oraz bezpieczeństwa ludzi i mienia, a także potrzeby osób niepełnosprawnych:** plan miejscowy w § 6 ust 10 zawiera szczególne warunki zagospodarowania terenów oraz

ograniczenia w ich użytkowaniu, w tym zakaz zabudowy, a w § 6 ust 8 ustalenia dotyczące granic i sposobów zagospodarowania terenów lub obiektów podlegających ochronie, ustalonych na podstawie odrębnych przepisów, w tym terenów górniczych, a także obszarów szczególnego zagrożenia powodzią oraz obszarów osuwania się mas ziemnych. W części obszaru objętego planem, zgodnie z rysunkiem planu, znajduje się obszar szczególnego zagrożenia powodzią, na którym obowiązują przepisy odrębne określone w ustawie prawo wodne. Ustalenia w § 6 ust 7 pkt 2 określają minimalną liczbę miejsc do parkowania, a w odniesieniu do miejsc przeznaczonych na parkowanie pojazdów zaopatrzonych w kartę parkingową odsyłają do obowiązujących przepisów odrębnych.

- 6) **walory ekonomiczne przestrzeni:** projekt planu miejscowego poprzez ustalenie przeznaczenia terenów oraz optymalnych wskaźników zagospodarowania terenu i kształtowania zabudowy uwzględnia walory ekonomiczne przestrzeni. Dla przedmiotowego opracowania została sporządzona Prognoza skutków finansowych uchwalenia miejscowego planu zagospodarowania przestrzennego. Realizacja ustaleń planu pozwoli na realizację inwestycji z zachowaniem maksymalnych walorów ekonomicznych w wykorzystaniu przestrzeni.
- 7) **prawo własności:** ustalenia planu oraz sposób wyznaczenia terenów wydzielonych liniami rozgraniczającymi określono mając na uwadze poszanowanie prawa własności.
- 8) **potrzeby obronności i bezpieczeństwa państwa:** na obszarze objętym planem nie występują tereny, obiekty i urządzenia służące obronności i bezpieczeństwu państwa, (projekt planu został uzgodniony z właściwymi organami wojskowymi, ochrony granic oraz bezpieczeństwa państwa).
- 9) **potrzeby interesu publicznego:** projekt planu miejscowego w § 6 ust 11 zawiera ustalenia dotyczące zasad modernizacji, rozbudowy i budowy systemów komunikacji i infrastruktury technicznej, stanowiących inwestycje celu publicznego.
- 10) **potrzeby w zakresie rozwoju infrastruktury technicznej, w szczególności sieci szerokopasmowych:** w ustaleniach planu dopuszcza się budowę i przebudowę istniejącej sieci infrastruktury technicznej, zgodnie z obowiązującymi przepisami odrębnymi. Plan nie ogranicza możliwości realizacji infrastruktury sieci szerokopasmowej.
- 11) **zapewnienie udziału społeczeństwa w pracach nad miejscowym planem zagospodarowania przestrzennego, w tym przy użyciu środków komunikacji elektronicznej:** w celu zapewnienia udziału społeczeństwa w procedurze sporządzania planu zgodnie z art. 17 pkt 1 oraz pkt 9 ustawy o planowaniu i zagospodarowaniu przestrzennym oraz zgodnie z art. 39, art. 40 i art. 41 ustawy z dnia 3 października 2008r. o udostępnianiu informacji o środowisku i jego ochronie, udziale społeczeństwa w ochronie środowiska oraz o ocenach oddziaływania na środowisko Burmistrz Łabiszyna kolejno dopełnił czynności określone w w/w ustawach. Ogłosił w prasie miejscowej, a także w sposób zwyczajowo przyjęty w danej miejscowości, o podjęciu uchwały o przystąpieniu do sporządzania planu, określając formę, miejsce i termin składania wniosków do planu, nie krótszy niż 21 dni od dnia ogłoszenia. W okresie przewidzianym na składanie wniosków wpłynął jeden wniosek od osób prywatnych. Następnie ogłosił w prasie miejscowej a także w sposób zwyczajowo przyjęty w danej miejscowości o wyłożeniu

projektu planu do publicznego wglądu na co najmniej 7 dni przed dniem wyłożenia i wyłożono ten projekt wraz z prognozą oddziaływania na środowisko do publicznego wglądu na okres co najmniej 21 dni oraz zorganizowano w tym czasie dyskusję publiczną nad przyjętymi w projekcie planu rozwiązaniami. W ogłoszeniu o wyłożeniu projektu planu do publicznego wglądu poinformowano o możliwości składania uwag do projektu planu oraz wyznaczono termin w którym osoby fizyczne i prawne oraz jednostki organizacyjne nieposiadające osobowości prawnej mogą wносить uwagi dotyczące projektu planu. Informacja o wyłożeniu projektu planu do publicznego wglądu oraz o możliwości składania uwag i terminie dyskusji publicznej została również zamieszczona na stronie internetowej gminy w dniu 29.12.2016r. Dyskusja publiczna nad przyjętymi w projekcie planu rozwiązaniami odbyła się w dniu 06.02.2017r. W ustawowym terminie, tj. do dnia 01.03.2017r. nie wniesiono żadnych uwag do projektu planu.

- 12) **zachowanie jawności i przejrzystości procedur planistycznych:** Burmistrz Łabiszyna na każdym etapie procedury planistycznej dotyczącej planu miejscowego zapewnia jawność i przejrzystość ww. procedury. W szczególności dotyczy to etapów związanych z udziałem społeczeństwa. W całości wypełniono art. 17 ustawy o planowaniu i zagospodarowaniu przestrzennym oraz art. 39 ustawy z dnia 3 października 2008r. o udostępnianiu informacji o środowisku i jego ochronie, udziale społeczeństwa w ochronie środowiska oraz o ocenach oddziaływania na środowisko. Ponadto organ sporządzający projekt planu zapewnił stałą możliwość udzielenia wszelkich informacji związanych z etapem i trybem sporządzania przedmiotowego planu miejscowego.
- 13) **potrzebę zapewnienia odpowiedniej ilości i jakości wody, do celów zaopatrzenia ludności:** plan miejscowy w § 6 ust. 11 zawiera ustalenia dotyczące zasad modernizacji, rozbudowy i budowy systemów komunikacji i infrastruktury technicznej, w tym systemów zaopatrzenia w wodę. Wyznaczono zaopatrzenie w wodę z gminnej sieci wodociągowej, zgodnie z obowiązującymi przepisami odrębnymi. Istniejąca sieć wodociągowa w pełni zapewnia dostateczną ilość dla zabudowy istniejącej oraz posiada rezerwy dla zapewnienia ilości i jakości wody dla zabudowy projektowanej.
- 14) **ustalając przeznaczenie terenu lub określając potencjalny sposób zagospodarowania i korzystania z terenu, organ waży interes publiczny i interesy prywatne, w tym zgłaszane w postaci wniosków i uwag, zmierzające do ochrony istniejącego stanu zagospodarowania terenu, jak i zmian w zakresie jego zagospodarowania, a także analizy ekonomiczne, środowiskowe i społeczne:** w ramach procedury planistycznej w odpowiedzi na ogłoszenie Burmistrza Łabiszyna o przystąpieniu do sporządzenia planu miejscowego, nie wpłynęły wnioski od osób prywatnych. Podobnie na etapie wyłożenia projektu planu do publicznego wglądu nie wpłynęła żadna uwaga. Jednoznacznie świadczy to, że istniejący i planowany sposób użytkowania i zagospodarowania omawianego terenu zachowuje równowagę między interesem publicznym a interesami prywatnymi.
- 15) **wymagania ład przestrzennego, efektywnego gospodarowania przestrzenią oraz walorów ekonomicznych przestrzeni:**
  - kształtowanie struktur przestrzennych przy uwzględnieniu dążenia do minimalizowania transportochłonności układu



**przestrzennego:** istniejąca sieć komunikacyjna uwzględnia odpowiednie kształtowanie potoków komunikacyjnych, co pozwala na właściwe i oszczędne ekonomicznie prowadzenie transportu indywidualnego jak i zbiorowego.

- **lokalizowanie nowej zabudowy mieszkaniowej w sposób umożliwiający mieszkańcom maksymalne wykorzystanie publicznego transportu zbiorowego jako podstawowego środka transportu:** miejscowy plan zagospodarowania przestrzennego zapewnia dla nowej zabudowy bardzo dobrą dostępność do istniejącej sieci transportu zbiorowego.
- **zapewnianie rozwiązań przestrzennych, ułatwiających przemieszczanie się pieszych i rowerzystów:** zapewniono obsługę komunikacyjną z istniejących dróg publicznych.
- **dążenie do planowania i lokalizowania nowej zabudowy w szczególności poprzez uzupełnianie istniejącej zabudowy:** obszar objęty miejscowym planem zagospodarowania przestrzennego położony jest w zwartej strukturze funkcjonalno – przestrzennej. Ustalenia planu miejscowego mają na celu dalszy rozwój zabudowy wykształconej jednostki urbanistycznej.

## **2. zgodność z wynikami analizy, o której mowa w art. 32 ust. 1, wraz z datą uchwały rady gminy, o której mowa w art. 32 ust. 2 ustawy z dnia 27 marca 2003r. o planowaniu i zagospodarowaniu przestrzennym**

Miejscowy plan zagospodarowania przestrzennego jest zgodny z uchwałą Rady Miejskiej w Łabiszynie nr XII/104/16 z dnia 17 lutego 2016 r. w sprawie aktualności studium uwarunkowań i kierunków zagospodarowania przestrzennego miasta i gminy Łabiszyn oraz miejscowych planów zagospodarowania przestrzennego na obszarze gminy Łabiszyn.

Ustalenia planu są zgodne z polityką przestrzenną gminy określoną w studium uwarunkowań i kierunków zagospodarowania przestrzennego miasta i gminy Łabiszyn uchwalonego uchwałą nr VIII/62/11 Rady Miejskiej w Łabiszynie z dnia 13 lipca 2011 r.

## **3. wpływ na finanse publiczne, w tym budżet gminy**

Dla przedmiotowego opracowania została sporządzona Prognoza skutków finansowych uchwalenia miejscowego planu zagospodarowania przestrzennego. Miejscowy plan zagospodarowania przestrzennego zapewnia minimalizowanie kosztów inwestycyjnej realizacji planu poprzez uzupełnienie terenów inwestycyjnych wyposażonych w infrastrukturę techniczną oraz wykorzystanie istniejącej infrastruktury społecznej oraz istniejącego transportu publicznego.

W tej sytuacji wywołanie uchwały jest uzasadnione. Inicjatorem wywołania uchwały jest Burmistrz Łabiszyna.

Projekt

z dnia 2 lutego 2017 r.

Zatwierdzony przez .....

**UCHWAŁA NR .....  
RADY MIEJSKIEJ W ŁABISZYNI**

z dnia ..... 2017 r.

**w sprawie zaliczenia do kategorii dróg gminnych drogi w Ojrzanowie**

Na podstawie art. 7 ust. 2 ustawy z dnia 21 marca 1985 r. o drogach publicznych (Dz. U. z 2016 r. poz. 1440, poz. 1920, poz. 2255 i poz. 1948 oraz z 2017 r. poz. 191) po uzyskaniu pozytywnej opinii Zarządu Powiatu Żnińskiego, uchwała się, co następuje:

§ 1. Zalicza się do kategorii dróg gminnych drogę znajdującą się na działce nr 278/1, położonej w obrębie geodezyjnym Ojrzanowo, gmina Łabiszyn.

§ 2. Wykonanie uchwały powierza się Burmistrzowi Łabiszyna.

§ 3. Uchwała wchodzi w życie po upływie 14 dni od dnia ogłoszenia w Dzienniku Urzędowym Województwa Kujawsko-Pomorskiego.

BURMISTRZ

*Jacek Idzi Kuczmarek*

RADCA PRAWNY

*Bogusław Szymczak*  
Bd 282



### Uzasadnienie

Droga znajdująca się na działce nr 278/1 położona w obrębie geodezyjnym Ojrzanowo, gmina Łabiszyn, nie jest zaliczona do jakiegokolwiek kategorii dróg publicznych, ale jest drogą o znaczeniu lokalnym stanowiącą uzupełniającą sieć dróg służących miejscowym potrzebom. Ponadto nieruchomość, w skład której wchodzi wyżej wymieniona działka, stanowi własność Gminy Łabiszyn.

Propozycja zaliczania przedmiotowej drogi do kategorii dróg gminnych została pozytywnie zaopiniowana przez Zarząd Powiatu Żnińskiego.

W związku z powyższym zasadnym było podjąć niniejszą uchwałę.

URZĘDNIK

Urząd Gminy Łabiszyn

RADA GMINY

Urząd Gminy Łabiszyn

2017